

## Multi-cache

# GC1AH5D



## Bacherlebnisweg Pöllatal

A cache by [Bergkipferl](#) Hidden: 3/24/2008

Size: (Regular) Difficulty: Terrain: (1 is easiest, 5 is hardest)

N 47° 02.312 E 013° 33.000 [other conversions...](#)

UTM: 33T E 389843 N 5210466

SE 49.5km from your home coordinates



[Make this page print-friendly \(no logs\)](#)



Print PDF: [\[No Logs\]](#) [\[5 Logs\]](#) [\[10 Logs\]](#)

**Download** [Read about waypoint downloads](#)

[LOC Waypoint File](#)

[GPX eXchange File](#)

[Send to GPS](#)

[Send to Phone](#)

In Austria

Dieser Multi-Cache führt dich ins wildromantische Pöllatal. Du benötigst für die Suche mindestens 2 Stunden, das Tal lädt aber auch zum längeren Verweilen ein. Der Weg führt immer entlang des Baches, die angelegten Wege müssen (außer direkt beim Cache) nicht verlassen werden. Festes Schuhwerk (leichte Trekkingschuhe) ist aber empfehlenswert.

Entlang des Baches wurde anlässlich der Landesausstellung 2007 der „Bacherlebnisweg“ im Naturschutzgebiet Pöllatal eingerichtet. Auf einer Strecke von 6 km am Lieser-Fluß entlang informiert er mittels 11 Schautafeln über den Lebensraum Fluss. Die Wanderer werden mit den Besonderheiten rund um die hier beheimatete Tier- und Pflanzenwelt vertraut gemacht. Auf Bei den Schautafeln findest du die Antworten der Aufgaben. Der Cache ist auch für Kinder geeignet (sie sollten die Strecke aber schon alleine gehen können – für Kinderwägen ist der Weg entlang des Baches nicht geeignet).

Der idyllische Erlebnisweg führt vom Parkplatz Grillplatz bis zur Endstation der Tschu-Tschu-Bahn, der Kochlöffelhütte. Sowohl beim Ausgangspunkt als auch beim Endpunkt vom Bacherlebnisweg finden die Familien familiengerechte Einrichtungen wie Streichelzoo und Spielplätze vor, die für zusätzliche Abwechslung beim Wandern sorgen.

Einkehrmöglichkeiten: Kochlöffelhütte, Schoberblickhütte (beim Grillplatz)

Der Bacherlebnisweg lässt sich auch mit einer gemütlichen Fahrt mit der Tschu-Tschu-Bahn kombinieren und ist dadurch auch für kleinere Kinder interessant.

Startpunkt ist der Parkplatz im Pöllatal (eine Weiterfahrt ist nur in den Morgen- und Abendstunden erlaubt)



### Navigation



[log your visit](#)



[view gallery](#)



[watch listing](#)



[ignore listing](#)



[bookmark listing](#)



### Attributes



### Inventory

What is a Travel Bug?

N 47° 02.312 E 13° 33.000

Stage1: N 47° 02.333 E 13° 32.933

Hier findest du einen Wegweiser. Die Entfernung (km) zum Porsche-Automuseum ist A

Stage 2: N 47° 02.413 E 13° 32.757

Auf der Kapelle ist eine Jahreszahl aufgemalt. Die letzte Stelle ist B (166B)

Stage 3: N 47° 02.472 E 13° 32.605

„Versteck am Bach“: wie weit ändern Erdkröten? Die Entfernung in km ist C

Stage 4: N 47° 02.653 E 13° 32.418

„Giftküche im Pöllatal“: welche Nummer hat die Himbeere? = D

Stage 5: N 47° 02.739 E 13° 32.234

„Wild und Wald“: wie groß kann eine Fichte werden? Die Höhe in Metern ist E

Stage 6: N 47° 02.945 E 13° 32.017

„Eine kleine Zeitreise“: aus welchem Jahr stammt die alte Aufnahme von Atzensberg nach Rennweg? Die Jahreszahl ist F

Stage 7: N 47° 03.342 E 13° 31.211

„Der lebendige Bach“: in wie viele Flüsse mündet die Lieser vor dem Schwarzen Meer? Die Anzahl ist G

Stage 8: N 47° 03.361 E 13° 30.936

„Steine im Bach“: welche Mohssche Härte hat Apatit? Nimm die Zahl als H

Stage 9: N 47° 03.375 E 13° 30.862

„Pflanzen am Bach“: wie groß kann der Osmose-Druck in der Spitze der Pflanze werden? (Der Druck ist noch etwas altmodisch in Atmosphären angegeben, die Zahl ist I)

Stage 10: N 47° 03.415 E 13° 30.749

„Wer wohnt hier im Bach“: wie heißt die Äsche mit lateinischem Namen? Die Anzahl der Buchstaben ist K.

Stage 11: N 47° 03.443 E 13° 30.348

„Naturjuwel Sumpfwald“: Welche Pflanze bestäubt der Dickkopffalter? Die Anzahl der Buchstaben ist L.

Den Cache findest du bei folgenden Koordinaten:

N: 47° B. [(F/H)+(3\*I)]

E: 13° [E-A].[(K\*L)-(C+D+G)+1]

Unweit des Verstecks befindet sich die Kochlöffelhütte, wo du dich nach der anstrengenden Suche stärken kannst.

Für den Rückweg bieten sich drei Möglichkeiten an: du nimmst den gleichen Weg zurück, du gehst entlang der Straße oder du lässt dich

von der Tschu-Tschu-Bahn zurück zum Parkplatz bringen (hier geht's zum Fahrplan: ([visit link](#)) )

Achtung: der GPS-Empfang im Tal kann recht schlecht sein. Ich empfehle, das Spoilerfoto mitzunehmen.

Ursprünglicher Inhalt:  
 Logbuch (bitte nicht entfernen)  
 Glasmurmelt  
 Happy-Hippo-Nilpferd  
 Hund  
 Schlüsselanhänger









**Additional Hints ( [Encrypt](#) )**

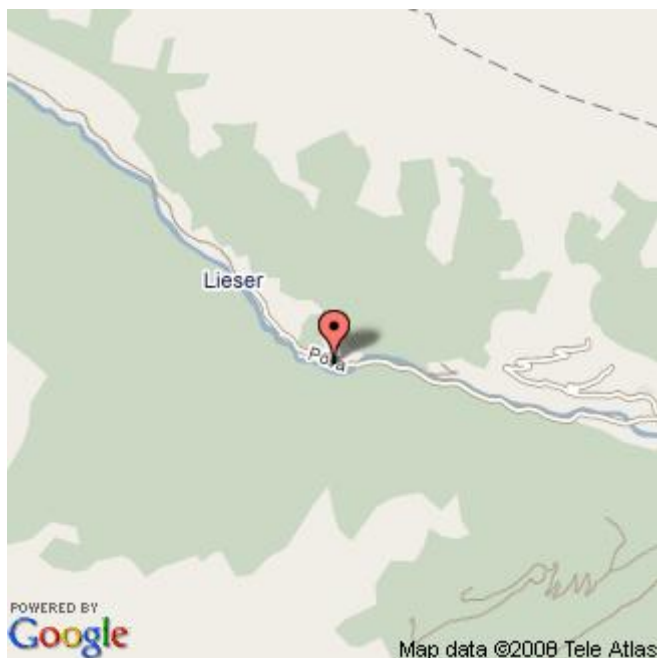
bei einem markanten liegenden Baumstumpf

Decryption Key  
 A|B|C|D|E|F|G|H|I|J|K|L|M  
 -----  
 N|O|P|Q|R|S|T|U|V|W|X|Y|Z  
 (letter above equals below,  
 and vice versa)

**Additional Waypoints**

		Prefix	Lookup	Name	Coordinate
		P1	AUTO	<a href="#">Parkplatz</a> (Parking Area)	N 47° 02.312 E 013° 33.001
Note:		Parkplatz			
		P2	STAGE1	<a href="#">Wegweiser</a> (Stages of a Multicache)	N 47° 02.333 E 013° 32.933
Note:					
		P3	STAGE2	<a href="#">Kapelle</a> (Stages of a Multicache)	N 47° 02.413 E 013° 32.757
Note:					
		P4	STAGE3	<a href="#">Versteck am Bach</a> (Stages of a Multicache)	N 47° 02.472 E 013° 32.605
Note:					
		P5	STAGE4	<a href="#">Giftküche im Pöllatal</a> (Stages of a Multicache)	N 47° 02.653 E 013° 32.418
Note:					
		P6	STAGE5	<a href="#">Wild und Wald</a> (Stages of a Multicache)	N 47° 02.739 E 013° 32.234
Note:					
		P7	STAGE6	<a href="#">Eine kleine Zeitreise</a> (Stages of a Multicache)	N 47° 02.945 E 013° 32.017
Note:					
		P8	STAGE7	<a href="#">Der lebendige Bach</a> (Stages of a Multicache)	N 47° 03.342 E 013° 31.211

			Multicache)	
Note:				
 	P9	STAGE8	<a href="#">Steine im Bach</a> (Stages of a Multicache)	N 47° 03.361 E 013° 30.936
Note:				
 	Q1	STAGE9	<a href="#">Pflanzen am Bach</a> (Stages of a Multicache)	N 47° 03.375 E 013° 30.862
Note:				
 	Q2	STAG10	<a href="#">Wer wohnt hier im Bach</a> (Stages of a Multicache)	N 47° 03.415 E 013° 30.749
Note:				
 	Q3	STAG11	<a href="#">Naturjuwel Sumpfwald</a> (Stages of a Multicache)	N 47° 03.443 E 013° 30.348
Note:				



...  [Pöllatal1](#)



Im Pöllatal

 [Spoiler Detail](#)



 [Spoiler1](#)



Logged Visits ( 2 total. [Visit the Gallery \(4 images\)](#) )



Warning. [Spoilers](#) may be included in the descriptions or links.  
Cache find counts are based on the last time the page generated.

#### Cache Logs



**March 27 by [Silberschakal](#) (505 found)**

Der Cache führte mich heute mal zur Abwechslung bei tiefwinterlichen Verhältnissen ins schöne Pöllatal...eine tolle Idee, hier einen Multi unter Einbindung der Stationen des Bacherlebniswegs einzurichten! Empfehlenswert ist natürlich ein Besuch zur warmen Jahreszeit, wenn Tschu-Tschu-Bahn und Kochlöffelhütte in Betrieb sind - die fantastischen, hausgemachten Käs- und Fleischnudel sollte man sich bei letzterer keineswegs entgehen lassen...

FTF (15.15)! 🏆

In: 10 Kc

Out: -

TFTC! Silberschakal

[This entry was edited by Silberschakal on Thursday, March 27, 2008 at 10:26:42 AM.]

[This entry was edited by Silberschakal on Thursday, March 27, 2008 at 3:05:55 PM.]

[\[view this log on a separate page\]](#)