



KATSCHBERG
LIESER-MALTATAL

KÄRNTEN

Katschberg
Lieser-Maltatal

Sommer Aktivitäten 2026



WWW.KATSCHBERG.AT

Herzlich Willkommen

IN DER REGION KATSCHBERG LIESER-MALTATAL



ENDLICH ANGEKOMMEN!

Wir in der Region Katschberg Lieser-Maltatal haben keinen Lieblingsgast, wir haben viele Lieblingsgäste, die für uns ganz besonders sind. Ob Kinder oder Erwachsene, Sportler oder Genießer, Senioren oder Best-Ager, Anfänger oder Fortgeschrittene, Skifahrer oder Snowboarder, Wanderer, Bergsteiger, Mountainbiker, Kletterer oder Schwammerlsucher, Old-School oder New-School, wir lieben Alle, die bei uns einen Urlaub genießen.

Aber irgendwie können wir das mit dem Familienurlaub besonders gut. Das ist keine leere Werbefloskel. Wir spüren das am Lächeln in den Gesichtern unserer Gäste. Und besonders

freuen uns die Momente, an denen wir uns daran erinnern, warum wir so gerne Gastgeber sind: Das erste Mal am Gipfel eines Berges stehen, mit der Sonne im Gesicht die Freiheit genießen, Planschen im kühlen Bergsee, die ersten eigenen Wanderschuhe ausführen, Vater und Sohn auf der Piste im Winter, mit dem Pokal am Stockerl in der Skischule.

Für uns selbst sind diese Momente alltäglich geworden. Aber das Lächeln unserer Gäste erinnert uns Mal für Mal, warum wir das sind was wir sind und warum solche Augenblicke ewig in Erinnerung bleiben.

YOU'RE FINALLY HERE!

In the Katschberg Lieser-Maltatal region, we don't have just one favorite guest - we have many, each one special in their own way. Whether children or adults, athletes or leisure seekers, seniors or best-agers, beginners or experts, skiers or snowboarders, hikers, mountaineers, mountain bikers, climbers or mushroom foragers, old-school or new-school - we love everyone who chooses to spend their vacation with us.

But somehow, we have a special talent for family vacations. And that's not just a marketing phrase - we see it in the smiles on our guests' faces. What we cherish most are those moments that

remind us why we love being hosts: standing on a mountain peak for the first time, feeling the sun on your face and the freedom in your heart, splashing in a cool mountain lake, wearing your very first pair of hiking boots, father and son skiing together in winter or standing proudly on the podium at ski school with a trophy in hand.

For us, these moments may be part of everyday life. But the joy and smiles of our guests remind us time and again why we do what we do - and why these experiences become cherished memories that last a lifetime.



ENTDECKE UNSERE GÄSTEAPP **STAYGUIDE**

Scanne unseren QR-Code und sei mit der Gästeapp jederzeit über spannende Events, geöffnete Restaurants, tolle Ausflugsziele und vieles mehr informiert!

DISCOVER OUR GUEST APP **STAYGUIDE**

Scann our QR-Code and stay informed with the guest app about exciting events, open restaurants, great excursion destinations and much more.



INHALTSVERZEICHNIS

Table of Content

02-09

Urlaub in der Region. Ein Überblick
The Katschberg Lieser-Maltatal Region. An Overview

10-11

Mobil in der Region Katschberg Lieser-Maltatal
Public Transport in our Region

12-13

Das vielseitige Aktivitätenprogramm. Wandern, Familientheater, Bogenschießen uvm.
Our Activity Programme. Hiking, Theater, Archery & more

AUSFLUGSZIELE OUTDOOR OUTDOOR ATTRACTIONS

14-21

Erlebnisfahrten | *Scenic Rides*
Tschu-Tschu-Bahn, Sommerbergbahn, Sommerrodelbahn, Panoramastraßen
ChooChoo Train, Summer Toboggan Run, Aineck Chairlift, Panoramic Roads

22-25

Tierische Erlebnisse | *Animal Encounters*
Pferdekutschenfahrten, Ponyalm, Eselpark & vieles mehr!
Horse-Drawn Carriages, Ponyalm, Donkey Park & more

26-30

Abenteuerspielplätze | *Adventure Playgrounds*
Katschhausen, Katschtierade, Wassererlebnispark, Bike Park & Energie-Erlebnispfad
Katschhausen, Katschtierade, Water Park Fallbach, Bike Park & Energy-Adventure Trail

31-36

AUSFLUGSZIELE INDOOR INDOOR ATTRACTIONS

Galerien & Ausstellungen, Indoorsporthalle „The Cage“, Porsche Automuseum & Pankratium Gmünd
Galleries & Exhibitions, The Cage, Porsche Car Museum & Pankratium Gmünd

OUTDOOR & AKTIV OUTDOOR & ACTIVE

37-43

Wanderparadies Katschberg Lieser-Maltatal
Hiking in the Katschberg Lieser-Maltatal Region

44-45

Radfahren. Radverleih & Freizeitweg R9B
Cycling. Bike Rental & Leisure Route R9B

46-47

In- & Outdoorschwimmbäder & Sportplätze
In- & Outdoorpools & Sports Facilities in our Region

48-49

Bogenschießen. Fühl' dich mal wie Robin Hood!
Archery. Feel like Robin Hood!

50

Hochseilgärten Katschberg & Innerkrams
High Rope Courses Katschberg & Innerkrams

51-52

Canyoning & Rafting | Abkühlung an heißen Sommertagen
Canyoning & Rafting | Cooling off on hot summer days

53

Klettern im Maltatal & Geführte Bergtouren
Climbing in the Maltatal & Guided Tours

54-55

Tandem Paragliding & Segway / Quad Verleih
Tandem Paragliding & Segway / Quad Rental

56-59

VERANSTALTUNGSTIPPS IN DER REGION EVENTS IN OUR REGION

Brauchtum, HoamART, Konzerte, Familientheater uvm.
Traditions, HoamART, Concerts, Family Theatre & More

60-67

Salzburger Lungau. Biosphärenpark & Naturjuwel
Salzburger Lungau. Biosphere Park & Natural Gem

68-69

Region Millstättersee - Bad Kleinkirchheim - Nockberge

70-75

Gastronomie, Winter & Advent in der
Region Katschberg Lieser-Maltatal



Aktiv- & Bergregion

KATSCHBERG LIESER-MALTATAL

Entdecke die Region Katschberg Lieser-Maltatal in der atemberaubenden Berglandschaft Oberkärntens auf der Sonnenseite der Alpen - eingebettet zwischen dem Nationalpark Hohe Tauern und dem Biosphärenpark Nockberge.

Discover the Katschberg Lieser-Maltatal region in the breathtaking mountain landscape of Upper Carinthia on the sunny side of the Alps - nestled between the Hohe Tauern National Park and the Nockberge Biosphere Reserve.



WANDERZEIT

Sanfte Almen, frische Höhenluft und urige Hütten machen die Region zum Geheimtipp für Familien und Aktivgäste - von gemütlichen Spaziergängen bis zu anspruchsvollen Gipfeltouren.

KUNST & KULTUR

Die Künstlerstadt Gmünd begeistert mit Ausstellungen in historischen Gebäuden, offenen Ateliers und der Sonderausstellung GIRL.WOMAN.OTHER. im neuen Kunsthaus Gmünd.

AKTIVABENTEUER

Outdoor-Erlebnisse wie Canyoning, Rad- & Mountainbiketouren, 3D-Bogenparcours, Klettern in Hochseilparks oder Wasserspaß in Freibädern und am Millstätter See sorgen für Action.

FAMILIEN-AUSFLUGSZIELE

Ob Bergbahn- und Sommerdelbahnfahrten, Eeselpark, Tschu-Tschu-Bahn, Pferdekutschfahrten, die Kölnbreinsperre oder spannende Museen - die Möglichkeiten sind endlos!

HIKINGTIME

Gentle alpine meadows, fresh mountain air and rustic huts make the region a hidden gem for families and active guests - from leisurely walks to challenging summit tours.

ART & CULTURE

The artist town of Gmünd captivates visitors with exhibitions in historic buildings, open studios and the special GIRL.WOMAN.OTHER. exhibition in the new Kunsthaus Gmünd.

ACTIVE ADVENTURE

Outdoor adventures such as canyoning, cycling & mountain biking tours, 3D-archery courses, climbing in high rope parks or water fun in outdoor pools and at Lake Millstatt guarantee action.

FAMILY-EXCURSIONS

Whether it's mountain railway and summer toboggan rides, the donkey park, the Tschu-Tschu train, horse-drawn carriage rides, the Kölnbreinsperre or exciting museums - the possibilities are endless!

**ERLEBE DIE
GRENZENLOSE VIELFALT
DER REGION KATSCHBERG
LIESER-MALTATAL!**
**EXPERIENCE THE BOUNDLESS
DIVERSITY OF THE KATSCHBERG
LIESER-MALTATAL REGION!**

DEIN SOMMER IN DER REGION

KATSCHBERG LIESER-MALTATAL



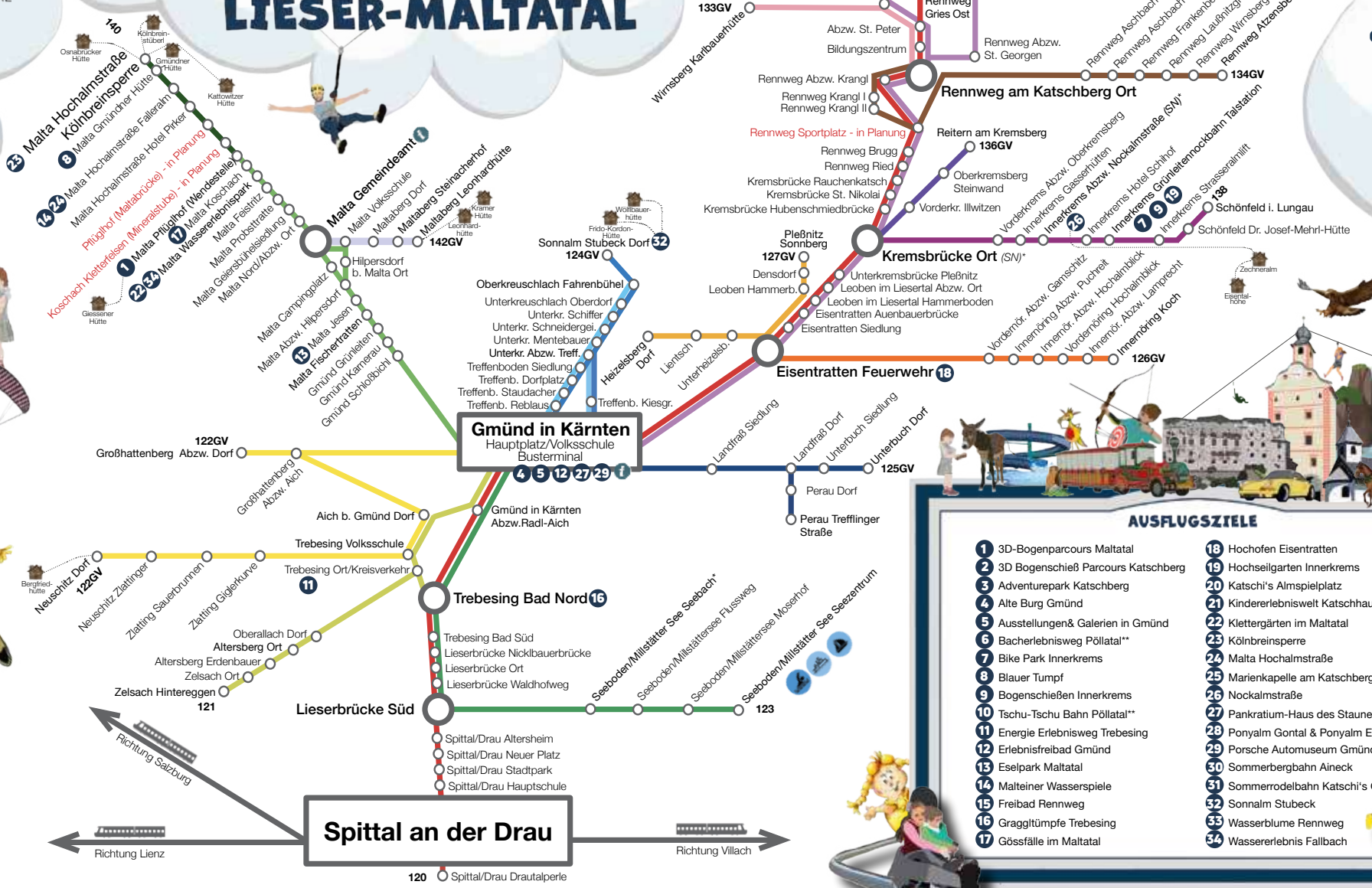
FAMILIEN AUSFLÜGE

- 1 3D-Bogenparcours Maltatal
- 2 3D Bogenschieß Parcours Katschberg
- 3 Adventurepark Katschberg
- 4 Alte Burg Gmünd
- 5 Ausstellungen und Galerien in Gmünd
- 6 Bacherlebnisweg Pöllatal
- 7 Blauer Tumpf
- 8 Bogenschießen Innerkrens
- 9 Canyoning im Maltatal
- 10 E-Tschu-Tschu Bahn Pöllatal
- 11 Energie Erlebnisweg Trebesing
- 12 Erlebnisfreibad Gmünd
- 13 Eselpark Maltatal
- 14 Freibad Rennweg
- 15 Funtower & Kleinkinderhochseilgarten
- 16 Gragglkämpfe
- 17 Gösslfälle im Maltatal
- 18 Hochöfen Eisenstraten
- 19 Hochseilgarten Innerkrens
- 20 Indoor- & Freizeit Sporthalle The Cage
- 21 Kindererlebniswelt Katschhausen
- 22 Klettergärten im Maltatal
- 23 Kölnbreinsperre
- 24 Malta Hochalmstraße
- 25 Malteiner Wasserspiele
- 26 Marienkapelle
- 27 Nockalmstraße
- 28 Outdoor Park Innerkrens
- 29 Pankratium-Haus des Stauens
- 30 Ponyalm Gontal & Ponyalm Express
- 31 Porsche Automuseum Gmünd
- 32 Sommerbergbahn & Katschi's Almspielplatz
- 33 Sommerrodelbahn Katschi's Goldfahrt
- 34 Sonnatm Stubeck
- 35 Tal der 1000 Orchideen
- 36 Wasserblume Rennweg
- 37 Wassererlebnispark Fallbach

LEGENDE

- Familienwanderung
- Spielplatz
- Sportplätze
- Grillplatz
- Schifffahrt
- Segeln
- Schwimmen

MOBIL IN DER REGION
**KATSCHBERG
LIESER-MALTATAL**



Fahr' kostenlos durch die ganze Region mit der Mobility Card!



AUSFLUGSZIELE

1 3D-Bogenparcours Maltatal	18 Hofhofen Eisentratten
2 3D Bogenschieß Parcours Katschberg	19 Hochseilgarten Innerkrams
3 Adventurepark Katschberg	20 Katschi's Almspielplatz
4 Alte Burg Gmünd	21 Kindererlebniswelt Katschhausen
5 Ausstellungen & Galerien in Gmünd	22 Klettergärten im Maltatal
6 Bacherlebnisweg Pöllatal**	23 Kölnbreinsperre
7 Bike Park Innerkrams	24 Malta Hochalmstraße
8 Blauer Tümpf	25 Marienkapelle am Katschberg
9 Bogenschießen Innerkrams	26 Nockalmstraße
10 Tschu-Tschu Bahn Pöllatal**	27 Pankratium-Haus des Staunens
11 Energie Erlebnisweg Trebesing	28 Ponyalm Gontal & Ponyalm Express
12 Erlebnisfreibad Gmünd	29 Porsche Automuseum Gmünd
13 Eselpark Maltatal	30 Sommerbergbahn Aineck
14 Malteiner Wasserspiele	31 Sommerrodelbahn Katschi's Goldfahrt
15 Freibad Rennweg	32 Sonnalm Stubeck
16 Graggltümpfe Trebesing	33 Wasserblume Rennweg
17 Gössfälle im Maltatal	34 Wassererlebnis Fallbach

Vereinfachte, schematische Darstellung. Nicht maßstabgetreu.
Stand April 2026 (c)Verkehrsverbund Kärnten

* Seeboden/Milstätter See Seebach wird nur in eine Richtung angefahren (Seeboden/Seezentrum - Gmünd in KTN) ** Die Tschu-Tschu Bahn im Pöllatal hält zweimal am Tag in Rennweg. Bitte Fahrplan beachten.
(GV) Sommerbus Nockberge Haltestellen/Zustiegstellen

- | | | | |
|--|---|---|---|
| 140 Gmünd in KTN-Malta-Pflüghof | 123 Gmünd in KTN-Seeboden/Seezentrum | 131 Gmünd in KTN-Kramsbrücke -Rennweg/St. Peter-Katschberg Passhöhe | 138 Kramsbrücke-Schönfeld i. Lungau |
| 130 Rennweg/Oberdorf-Gmünd in KTN-Spittal/Drau | 124GV Gmünd in KTN-Treffenboden-Kreuschlach | 133GV Rennweg-Wirmsberg | 127GV Eisentratten-Sonnberg/Heizelsberg |
| 121 Gmünd in KTN-Trebesing-Hinterreggen | 125GV Gmünd in KTN-Perau | 142GV Rennweg-Aschbach-Frankenber | 136GV Kramsbrücke-Kramsberg |
| 122GV Aich/Neuschitz-Trebesing | 124GV Gmünd in KTN-Treffenboden -Kreuschlach/Stubeck Dorf | 140 Malta Pflüghof-Kölnbreinsperre | |
| 122GV Gmünd in KTN-Großhattenberg | 126GV Eisentratten-Nöringgraben | 142GV Malta-Maltaberg | |

i Tourismusinformationen

Fahrplan





DAS VIELSEITIGE AKTIVPROGRAMM IN DER REGION KATSCHBERG LIESER-MALTATAL

In der Region Katschberg Lieser-Maltatal erwartet unsere Gäste ein **vielseitiges und aufregendes Aktivitätenprogramm**, das **teilweise kostenlos** angeboten wird. Das Programm umfasst eine breite Palette von Aktivitäten, darunter eine „**Willkommens Wanderung**“ am Katschberg oder das **Fischen und Wandern im idyllischen Pöllatal**, einschließlich einer Fahrt mit der **Tschu-Tschu-Bahn**, die unsere Gäste zu den schönsten Plätzen der Region führt. Auch das **Familientheater „Samira und der Schatz des Berges“** setzt seine beliebte Aufführung fort. Im malerischen Maltatal werden zahlreiche **geführte Wanderungen** angeboten: Darunter der **Nationalpark Jungforscher:innenclub** oder eine **Bergtour auf die Arlhöhe im Nationalpark Hohe Tauern**, bei der man mit einer atemberaubenden Aussicht auf die umliegenden Gipfel des Nationalparks belohnt wird und mit etwas Glück auch einen Blick auf eine Gams oder einen Steinadler erhascht. Bei der malteiner **Kräuterwanderung** bietet sich die Möglichkeit, in die geheimnisvolle Welt der Kräuter mit all ihren Wohlgerüchen

und Wirkungen auf Körper, Geist und Seele einzutauchen. Zu einem **Kulturerlebnis** der besonderen Art wird in der **Künstlerstadt Gmünd** geladen: Hier lernen unsere Gäste bei einer **spannenden Stadtführung** mehr über die historische Geschichte der Künstlerstadt und besichtigen die malerischen Gassen und Ateliers.

Unser Aktivitätenprogramm verspricht **unvergessliche Erlebnisse und Abenteuer für die ganze Familie** in der zauberhaften Umgebung der Region Katschberg Lieser-Maltatal.



OUR DIVERSE ACTIVITY PROGRAM IN THE KATSCHBERG LIESER-MALTATAL REGION

In the Katschberg Lieser-Maltatal region, our guests can look forward to a **diverse and exciting activity program**, with some activities offered free of charge. The program includes a wide range of activities, such as a „**Welcome Hike**“ at Katschberg or **fishing and hiking in the idyllic Pöllatal**, including a ride on the **Tschu-Tschu train**, which takes guests to the most beautiful spots in the region. The popular **family theater performance „Samira and the Treasure of the Mountain“** also continues its run. In the picturesque Maltatal, numerous **guided hikes** are offered, including a **mountain tour to Arlhöhe in the Hohe Tauern National Park** where hikers are rewarded with breathtaking views of the surrounding peaks. With a bit of luck, they

may even catch a glimpse of a chamois or a golden eagle. The **Malta Valley Herbal Hike** offers a unique opportunity to explore the fascinating world of herbs, discovering their delightful scents and beneficial effects on body, mind, and soul. For a special **cultural experience**, guests are invited to the **artist town of Gmünd**. Here, an **exciting city tour** provides insights into the town's rich history while visitors stroll through its charming alleys and art studios.

Our activity program promises **unforgettable experiences and adventures for the whole family** in the enchanting surroundings of the Katschberg Lieser-Maltatal region.

Buche hier dein nächstes Abenteuer!

Book your next Adventure here!





DIE TSCHU-TSCHU-BAHN IM NATURSCHUTZGEBIET PÖLLATAL

Erlebe Sightseeing mal anders! Perfekt für Familien und Gruppenausflüge.

Die Tschu-Tschu-Bahn im Pöllatal bietet Platz für bis zu 62 Personen und sorgt für eine einzigartiges Erlebnis in der Natur. Ob mit der Familie oder mit Freunden - dieses Abenteuer solltest du dir nicht entgehen lassen (Gruppenanmeldungen ab 15 Personen erforderlich unter +43 4734 630). Starte deine Fahrt am **Parkplatz P1 / Grillplatz im vorderen Pöllatal** und lass dich bis zum Ende des Tals ins „Hintere Pöllatal“ chauffieren. Im Natur- und Landschaftsschutzgebiet erwarten dich neben atemberaubenden **Wanderungen** und idyllischen **Picknickplätzen** auch zwei gemütliche **Einkehrmöglichkeiten**.

Besuche die **Kochlöffelhütte** (Haltestelle „Hinteres Pöllatal“, ca. 700m zu Fuß) oder die **Schoberblickhütte** (Haltestelle „Schoberblickhütte“, direkt vor der Hütte) und genieße typisch kärntnerische Spezialitäten sowie erfrischende Getränke nach einem erlebnisreichen Tag.

Tauche ein in die **Schönheit des Pöllatals** und erlebe **unvergessliche Momente mit deiner Familie oder deinen Freunden**. Gönn dir eine Auszeit inmitten der Natur und tanke neue Energie - die Tschu-Tschu-Bahn macht es möglich!

Kärnten Card, Lungau Card & SalzburgerLand Card gültig. Mit der Katschberg Card kostenlose Hin- & Rückfahrt.

Hunde nur mit Beißkorb!



zum Fahrplan



THE CHOO CHOO TRAIN IN THE NATURE RESERVE „PÖLLATAL“

*Experience sightseeing in a whole new way!
Perfect for families and group excursions.*

The Tschu-Tschu train in Pöllatal offers space for up to 62 people, providing a unique nature experience. Whether with family or friends - this adventure is not to be missed! (Group reservations required for 15 or more people at +43 4734 630).

*Start your journey at **Parking Lot P1 / Grill Area** at the **entrance of Pöllatal** and enjoy a scenic ride to the **Hinteres Pöllatal** at the end of the valley. In this protected nature reserve, you'll find breathtaking **hiking trails**, **idyllic picnic spots**, and two cozy rest stops.*

*Visit the **Kochlöffelhütte** (Stop: **Hinteres Pöllatal**, approx. 700m walk) or the **Schoberblickhütte** (Stop: **Schoberblickhütte**, right in front of the hut) and indulge in traditional Carinthian specialties and refreshing drinks after an eventful day.*

*Immerse yourself in the **beauty of Pöllatal** and create **unforgettable memories with your family and friends**. Take a break in the heart of nature and recharge your energy - the Tschu-Tschu train makes it possible!*

Kärnten Card, Lungau Card & SalzburgerLand Card valid. With the Katschberg Card, free round-trip ride.

Dogs allowed only with a muzzle!



Schoberblickhütte



Kochlöffelhütte





Katschbergbahnen GmbH
9863 Rennweg am Katschberg,
Katschberghöhe 17
Tel.: +43 4734 838 88 | www.katschi.at

MIT DER ALMBAHN AUF 2.220M SOMMERBERGBAHN KATSCHBERG

Mit der **neuen 8er-Gondel**, der Almbahn, geht es auf das 2.220m hohe Aineck, wo ein unglaublicher Panoramablick sowohl auf die Hohen Tauern als auch auf die Nockberge wartet. Der ideale Ausgangspunkt für Bergwanderungen. (Kein Seilbahnbetrieb bei Schlechtwetter. Keine Beförderung von Fahrrädern und Hunden).

The new 8-person gondola, the Almbahn, takes you to the 2,220m high Aineck, where an incredible panoramic view of both the Hohe Tauern and the Nockberge mountains awaits. The ideal starting point for mountain hikes. (Cable car does not operate in bad weather. Bicycles and dogs are not permitted.)

Öffnungszeiten | Opening hours:

23. Mai - 06. Juni: MO, MI, FR, SA von 09.00-12.00 Uhr & 13.00-15.30 Uhr
08. Juni - 03. Juli: MO, FR, SA von 09.00-12.00 & 13.00-15.30 Uhr
04. Juli - 06. Sept.: täglich von 09.00-16.00 Uhr
11. - 13. Sept. & 02. - 18. Okt.: FR-SO von 09.00-12.00 & 13.00-15.30 Uhr
23. - 31. Okt.: täglich 09.00-12.00 & 13.00-15.30 Uhr

Tarif: Berg- & Talfahrt Erw. € 33,- / Kind € 25,-
Kärnten Card, Lungau Card & Salzburger Land Card gültig. Mit der Katschberg Card einmal täglich nutzbar.

Price: Ascent & descent Adults €33 / Children €25
Kärnten Card, Lungau Card & Salzburger Land Card accepted. The Katschberg Card can be used once a day.

GPS-SCHATZSUCHE AM AINECK

Begib dich auf die Suche nach kleinen Schatztruhen, die im Gebiet des Ainecks versteckt sind. Der Start der nezeitlichen Schnitzeljagd befindet sich auf dem Gipfel, den man bequem mit der Almbahn erreicht. Von dort aus tasten sich die Schatzsucher bergab Richtung Ziel bei der Almbahn-Talstation vor.

GPS-TREASURE HUNT AT AINECK


Set off on a quest to find small treasure chests hidden in the Aineck area. The starting point of this modern-day treasure hunt is at the summit, which can be easily reached with the Almbahn. From there, treasure hunters make their way down the mountain toward the finish at the Almbahn valley station.



KATSCHI'S ALMSPIELPLATZ SPIEL UND SPASS AUF 2.220M

„Katschi's Almspielplatz“ - der Abenteuerspielplatz der Katschbergbahnen - hebt die Sommererlebnisse am Katschberg auf ein neues Niveau. Die Gäste starten ihr Gipfelabenteuer mit einer **Fahrt auf das Aineck** von der Katschbergpasshöhe aus. Der Almspielplatz bietet den kleinen Abenteurern eine faszinierende Welt. Ein unterhaltsames **Sand-Wasserspiel** mit einer **archimedischen Spirale**, **Wasserrädern** und einem abgegrenzten **Sandbereich** sorgen für Spaß und Erfrischung. Ein **Gurtsteg**, der wie ein Trampolin funktioniert, eine **Doppelseilbahn** und ein **Karussell in Katschi-Blau** setzen zusätzliche Highlights auf dem Spielplatz. Der **Kleinkindparcours** bietet den jüngsten Besuchern vielfältige Möglichkeiten zum Klettern, Balancieren und Durchqueren.

„Katschi's Alpine Playground“ - the adventure playground by the Katschberg cable cars - takes summer experiences at Katschberg to a whole new level. Guests begin their summit adventure with a **ride up to Aineck** from the Katschberg Pass. The Alpine playground offers young adventurers a fascinating world to explore. A fun **sand-and-water play area** featuring an **Archimedean spiral**, **water wheels**, and a separate **sand zone** provides both entertainment and refreshment. Highlights include a **web bridge** that works like a trampoline, a **double zip line**, and a **merry-go-round in Katschi blue**. The **toddler course** offers the youngest visitors plenty of opportunities for climbing, balancing, and crawling through.



TIPP:

Die Fahrt mit der Sommerbergbahn auf das Aineck ist mit der Katschberg Card einmal täglich kostenlos!

KATSCHI'S GOLDFAHRT DIE SOMMER ERLEBNISRODELBAHN

Katschi's Goldfahrt ist die **ErlebnisRodelBahn** am Katschberg, die jede Menge **Spaß, Action und Abenteuer in der freien Natur** für die ganze Familie bietet. Groß und Klein können sich in Grubenhunten auf Goldfahrt begeben und die **Geschichte des Bergbaus** sowie die Suche nach dem **Gold am Katschberg** erleben.

Dabei führt die Fahrt über einen kurvenreichen Waldweg und es geht rasant weiter in den **finsternen Stollen** bis in das glitzernde Berginnere und zur **Goldwäscherei**. Nach der abenteuerlichen Fahrt und jeder Menge Spaß entlang des interaktiven Weges haben sich die Goldsucher:innen

auch etwas Ruhe verdient. Am windgeschützten und sonnigen Hang laden **Herzerlbankerl** und **Herzplateaus** zum Entspannen ein.

„Glück Auf!“ und ab zu Katschi's ErlebnisRodelBahn!

Öffnungszeiten: 03. Juli bis 05. September 2026 täglich bei Schönwetter von 10.00-16.00 Uhr, Donnerstag Ruhetag!

Preise: 1 Fahrt € 10,- | 3 Fahrten € 25,-
Saisonkarte € 150,-

Mehr Infos unter www.katschi.at

KATSCHI'S GOLDFAHRT THE SUMMER TOBOGGAN RUN

*Katschi's Goldfahrt is the **adventure toboggan run** at Katschberg, offering plenty of **fun, action and excitement in the great outdoors** for the whole family. Young and old alike can hop into mining carts and embark on a gold rush, experiencing the **history of mining and the search for gold at Katschberg.***

*The ride takes you through a winding forest path and continues rapidly into the **dark tunnel**, leading deep into the **glittering mountain interior** and the **gold washing station**. After this thrilling journey along the interactive trail, every gold seeker deserves a little rest. The wind-protected and sunny*

*slopes feature charming **heart-shaped benches** and scenic plateaus perfect for relaxation.*

“Glück Auf!“ - Let the adventure begin at Katschi's Goldfahrt!

Opening hours: July 3rd to September 5th, 2026 daily from 10:00 am to 4:00 pm (weather permitting), Closed on Thursdays!

Prices: 1 ride €10 | 3 rides €25 | Season pass €150

More info at www.katschi.at

Katschi's Goldfahrt
9863 Rennweg am Katschberg,
Katschberghöhe 6
Tel.: +43 4734 838 88 | www.katschi.at





MALTA HOCHALMSTRASSE

MALTA HIGH ALPINE ROAD

Die **Malta Hochalmstraße** zählt zu Kärntens schönsten Alpenstraßen. Entlang zahlreicher Kehren und Wasserfälle gelangen Sie bequem auf 1902 m Seehöhe. Die **Panoramaterrasse** des **Restaurant Hochalm** eröffnet großartige Ausblicke auf die umliegenden Berge und den tiefblauen **Kölnbrein-Stausee**. Das Maltatal bietet beeindruckende **Wander- und Kletterrouten** sowie gemütliche Spaziergänge rund um den Stausee. Bei einer Führung durch die 200 m hohe Kölnbreinsperre – **Österreichs höchste Staumauer** – erfahren Sie Spannendes zur **Stromerzeugung aus Wasserkraft**. Ein Highlight: die Glasplattform „**Airwalk**“ mit atemberaubenden Ausblicken von der Staumauerkrone. Die Ausstellung „**Energiewelt Malta**“, ein Infopoint mit Souvenir-Shop und das **Berghotel Malta** sind der perfekte Ausgangspunkt für Ihr Erlebnis „im Tal der stürzenden Wasser“.

The Malta High Alpine Road counts amongst Carinthia's most beautiful Alpine roads. Along numerous hairpin bends and waterfalls you reach a comfortable altitude of 1902 metres. The panoramic terrace of the Hochalm Restaurant offers magnificent views of the surrounding mountains and the deep blue Kölnbrein Reservoir. The Malta Valley offers impressive hiking and climbing routes as well as leisurely walks around the reservoir. During a guided tour through the 200-metre-high Kölnbreinsperre – Austria's highest dam – you will discover fascinating information about electricity generation from hydroelectric power. A particular highlight: the glass platform "Airwalk" with breathtaking views from the dam's crown. The „Energiewelt Malta“ exhibition, an information point with souvenir shop and the Berghotel Malta provide the perfect starting point for your experience „in the valley of cascading waters“.

Malta Hochalmstraße

Brandstatt 35
9854 Malta
visitverbund.com



NOCKALMSTRASSE

NOCKALM ROAD

Die Nockalmstraße ist eine der schönsten und abwechslungsreichsten **Alpenstraßen** und ein echtes **Juwel** für **Naturliebhaber, Motorradfahrer und Genussreisende**. Mit einer Länge von **34 Kilometern** schlängelt sich diese sanfte Panoramastraße in **52 Kehren** durch die einzigartigen, sanft gerundeten Gipfel der Nockberge. Die harmonische Streckenführung mit moderater Steigung ermöglicht ein entspanntes Fahrerlebnis, während sich immer wieder **atemberaubende Ausblicke** auf die weitläufigen Almen, dichten Zirbenwälder und sanften Bergkuppen des Biosphärenparks Nockberge eröffnen. Entlang der Strecke laden **zahlreiche kostenlose Erlebnisausstellungen** dazu ein, mehr über die faszinierende Natur- und Kulturlandschaft der Region zu erfahren. Wanderfreunde können direkt von der Straße aus **idyllische Rundwege und aussichtsreiche Gipfeltouren** erkunden, während **urige Almhütten und gemütliche Berggasthöfe** mit regionalen Köstlichkeiten und herzlicher Gastfreundschaft zum Verweilen einladen.

The Nockalm Road is one of the most beautiful and diverse alpine roads, a true gem for nature lovers, motorcyclists and pleasure travelers. Stretching 34 kilometers, this gentle panoramic road winds through 52 hairpin bends, weaving its way through the uniquely rounded peaks of the Nockberge mountains. With its harmonious route and moderate incline, it offers a relaxed driving experience, while breathtaking views of the vast alpine pastures, dense pine forests, and rolling mountain ridges of the Nockberge Biosphere Park unfold at every turn. Along the route, numerous free interactive exhibitions invite visitors to learn more about the fascinating natural and cultural landscape of the region. Hiking enthusiasts can explore scenic circular trails and panoramic summit tours directly from the road, while rustic alpine huts and cozy mountain inns offer regional delicacies and warm hospitality, making for a perfect stop along the journey.



Nockalmstraße

9862 Innerkrems
Tel.: +43 4736 265
www.nockalmstrasse.at



ALLES RUND UMS PFERD AM KATSCHBERG

REITEN | PFERDEKUTSCHE | PONYALM

Für alle Pferde- und Pony-Fans haben wir die perfekten Erlebnisse in der Ferienregion Katschberg Lieser-Maltatal in Oberkärnten: Eine entspannende Pferdekutschenfahrt zur Pritzhütte, ein Besuch bei der Ponyalm mit der ganzen Familie oder ein gemütlicher Ausritt - das alles könnt ihr direkt am Katschberg erleben.

KUTSCHENFAHRTEN ZUR PRITZHÜTTE

Vom Dorfplatz Katschberg geht es durch das wunderschöne Gontal zur Pritzhütte und Ponyalm, wo die Ponys schon warten. Nach einer Verschnaufpause für Gäste und Pferde geht es wieder zurück. **Pferdekutschenfahrten müssen telefonisch unter +43 664 284 45 83 oder an der Hotelrezeption reserviert werden.**

Pferdekutschenfahrt um 20% vergünstigt mit der Katschberg Card.

Preise & Öffnungszeiten ↪

PONYREITEN AUF DER PONYALM IM GONTAL

Ein Besuch der Ponyalm im Gontal darf bei deinem Sommer- oder Herbsturlaub in der Region Katschberg Lieser-Maltatal auf keinen Fall fehlen. Für alle pferdeverrückt kleinen und großen Kinder gibt es die Möglichkeit, die Ponys und Pferde zu streicheln, zu putzen oder auch eine Runde zu reiten.

Neben dem Ponyreiten hat die Ponyalm weitere Highlights zu bieten: Einen **Panoramaweg zum Wandern mit Kindern**. Hier kannst du die Natur genießen und findest einen kleinen **Wasserspielplatz**, einen **Pony-Beobachtungsplatz** und **Esel Fridolin**.

EVERYTHING ABOUT HORSES AT KATSCHBERG

HORSE RIDING | CARRIAGE RIDES | PONY MEADOW

For all horse and pony fans, we have the perfect experiences in the holiday region Katschberg Lieser-Maltatal in Upper Carinthia: Enjoy a relaxing horse-drawn carriage ride to the Pritzhütte, visit the Ponyalm with the whole family or go on a leisurely horseback ride - all of this awaits you right at Katschberg!

HORSE-DRAWN CARRIAGE RIDES

*From Dorfplatz Katschberg, the ride takes you through the beautiful Gontal to the Pritzhütte and Ponyalm, where the ponies are already waiting. After a short break for both guests and horses, the journey returns to Katschberg. **Horse-drawn carriage rides must be reserved by phone at +43 664 284 45 83 or at the hotel reception.***



Enjoy a 20% discount on carriage rides with the Katschberg Card.

PONY RIDING AT THE PONY MEADOW

*A visit to the Ponyalm in Gontal is a must during your summer or autumn holiday in the Katschberg Lieser-Maltatal Region. Horse-loving kids and adults alike can **pet, groom and even ride the ponies and horses.***

*Beyond pony riding, the Ponyalm offers even more highlights: a **panoramic hiking trail perfect for families**. Along the way, you can enjoy nature, discover a **small water playground**, a **pony observation area** and meet **Fridolin the donkey**.*



ESELPARK MALTATAL DONKEY PARK MALTATAL

Unser Familypark „Eseelpark - Maltatal“ liegt im Herzen des Nationalparks Hohe Tauern in Kärnten. Wir beherbergen über 100 Tiere verschiedenster Rassen.

Der Park hat eine Größe von 30.000 Quadratmetern und ist von den Besucher:innen begehbar, sowie auch für Rollstuhlfahrer:innen geeignet. Die Tiere lassen sich gerne streicheln und auf der großen Wiese ist Eselkuscheln und Seele baumeln lassen angesagt.

Mit der Katschberg Card ist der Eintritt 1x täglich kostenlos!

Our family park "Eseelpark - Maltatal" is located in the heart of the Hohe Tauern National Park in Carinthia. We are home to over 100 animals of various breeds, offering a unique experience for visitors of all ages.

Spanning 30,000 square meters, the park is fully accessible to visitors, including wheelchair users. Many of our animals love to be petted, and on the large meadow, you can cuddle with donkeys and simply relax in a peaceful setting.

Free admission once per day with the Katschberg Card!



Öffnungszeiten
& Preise



Eselpark Maltatal

9854 Malta, Fischertratten 102
Tel.: +43 664 160 81 11 | +43 660 473 63 78
www.eselpark.at



ALPAKAWANDERUNGEN ALPACA TREKKING

Lust auf eine unvergessliche ZEIT mit flauschigen Begleitern? Erlebe eine Alpakawanderung in 1.700m Seehöhe! Genieße die Ruhe der Natur, spüre die entschleunigende Wirkung der Alpakas und tanke frische Bergluft.

Fancy an unforgettable time with fluffy companions? Experience an alpaca hike at an altitude of 1,700 meters! Enjoy the tranquility of nature, feel the calming effect of the alpacas and breathe in the fresh mountain air.

Nach dem Kennenlernen der Tiere und Informationen rund um die Alpakas starten wir unsere Wanderung.

After getting to know the animals and learning all about alpacas, we'll set off on our hike.

Dauer: ca. 3 Stunden (inkl. An- und Abfahrt zur Alm). Die Anreise erfolgt individuell mit dem eigenen Fahrzeug. Aufgrund der Forststraße wird ein SUV empfohlen. Dauer der Wanderung ca. 1-1,5 Stunden. Ein eigenes Alpaka führen – ab 14 Jahren.

Duration: approx. 3 hours (including travel to and from the alpine hut). Own car required; SUV recommended for the forest road. Duration of the hike: approx. 1-1.5 hours. Leading your own alpaca is permitted from the age of 14.

Wann:
Juni & September jeden Freitag um 14.00 Uhr
Juli & August jeden Freitag um 10.00 Uhr
Weitere Termine sind auf Anfrage möglich.

When:
June & September:
Every Friday at 2 pm
July & August: Every
Friday at 10 am

Anmeldung erforderlich!
5% Ermäßigung mit der Katschberg Card.

Further appointments are available upon request.

weitere Infos

Registration required!
5% discount with the Katschberg Card.



Alpakaland Zanaischg

Tel.: +43 650 882 25 59
meissnitzer.hermine@gmail.com
www.alpakaland-zanaischg.at





SPIELESPASS AM KATSCHBERG KATSCHHAUSEN & KATSCHTIERADE

KINDERERLEBNISWELT KATSCHHAUSEN

Tauche ein in die Welt der **Katschlinge**! Es wartet ein umfassender **Erlebnis-Spielplatz** inklusive **Wasserwelt** und **Farbenwerkstatt** auf euch! Nach dem Spiel und Spaß warten **Liegen** und **Picknickmöglichkeiten** zum Entspannen.

Die Kindererlebniswelt rankt sich um die **Geschichte der Katschlinge**. Mithilfe von Katschlingen, Katschling Junior, Mama und Papa Katschling werden am Spielplatz spielerisch **Naturschauspiele** erklärt und **Rätsel** gelöst. Tipp: Holt euch das **Erlebnismbuch** im Alpinen Pferdezentrum, im Tourismusbüro Katschberg oder an der Hotelrezeption.

Anfahrt nach Katschhausen

Vom **Parkplatz P3** direkt auf der Katschberghöhe fährt man Richtung **Alpines Pferdezentrum**. Dort angekommen parkt man vor den Sportplätzen und blickt somit direkt auf den Eingang der Erlebniswelt Katschhausen.

SPIELEPFAD KATSCHTIERADE

Besucher:innen jeden Alters können im Familienurlaub beweisen, ob sie so **geschickt** sind, wie die **Tiere am Katschberg**. Die KatschTIERade ist ein **Spielpfad** durch den Ort Katschberghöhe mit **seven verschiedenen Stationen**! Der spannende Themenweg ist ein tolles Ausflugsziel für die ganze Familie und garantiert jede Menge Spaß. Die dazugehörige **Rubbelkarte** kann im Tourismusbüro Katschberg kostenlos abgeholt werden.

FUNTOWER KATSCHBERG

Springen, Klettern, Spaß haben - das innovative Bungee-Trampolin-Klettermodul begeistert kleine Abenteurer im Handumdrehen. Das moderne Gerät kombiniert zwei dynamische Bungee-Trampolin mit einem integrierten Kletterwürfel und bietet damit jede Menge Action für Kinder unterschiedlichster Altersklassen. Dank automatischer Gewichtserkennung passt sich die Zugkraft individuell an - für ein sicheres und unvergessliches Erlebnis voller Sprünge, Saltos und Kletterspaß!

FUN & GAMES AT KATSCHBERG KATSCHHAUSEN & KATSCHTIERADE



ADVENTURE WORLD KATSCHHAUSEN

Dive into the World of the **Katschlinge**! An exciting **adventure playground** awaits you, complete with a **water world** and **color workshop**! After all the fun and play, you can relax on **loungers** and **picnic areas**.

The children's adventure world revolves around the **story of the Katschlinge**. With the help of Katschlingen, Katschling Junior, Mama and Papa Katschling, kids can explore **natural wonders** and solve **riddles** in a playful way. Tip: Get the **adventure book** at the Alpine Horse Center, the Katschberg Tourism Office, or your hotel reception!

How to get to Katschhausen

From **Parking Lot P3** on Katschberghöhe, head towards the **Alpine Horse Center**. Once you arrive, park in front of the sports fields, where you'll see the entrance to Katschhausen Adventure World right in front of you!

ADVENTURE PATH KATSCHTIERADE

Visitors of all ages can test their skills during a family vacation to see if they are **as agile as the animals of Katschberg**! The KatschTIERade is a **game trail** through Katschberghöhe, featuring **seven different stations**! This exciting themed trail is a great excursion for the whole family and guarantees plenty of fun.

Tip: Pick up the **scratch card** for free at the Katschberg Tourism Office!

FUNTOWER KATSCHBERG

Jump, climb, and have fun - this innovative bungee trampoline climbing module instantly delights young adventurers. The modern attraction combines two dynamic bungee trampolines with an integrated climbing cube, offering plenty of action for children of all ages. Thanks to automatic weight detection, the tension adjusts individually to each user - ensuring a safe and unforgettable experience full of jumps, flips, and climbing fun!



Erlebnismwelt | Adventureworld

5582 St. Michael, Katschberg 421
Tel.: +43 4734 630
www.katschberg.at



WASSERERLEBNISPARK FALLBACH WATER ADVENTURE PARK FALLBACH

Der **Naturspielplatz** liegt eingebettet in eine atemberaubende Kulisse – **direkt am Fallbach**, Kärntens höchstem freifallenden Wasserfall.

Der Weg dorthin führt über einen spannenden **Wasser-Themenweg**, der mit interessanten Stationen die Kraft und Schönheit des Wassers erlebbar macht. An der **Aussichtskanzel** angekommen, eröffnet sich ein spektakulärer Blick auf das tosende Naturschauspiel.

Im **Wassererlebnispark** erwartet große und kleine Entdecker eine Vielzahl an kreativen Spielmöglichkeiten: **fantasievolle Wasserspielgeräte**, ein abenteuerlicher **Kletterbereich**, ein spritziger **Wasserplatz**, ein gemütliches **Erdhaus**, ein idyllischer **Teich mit Floß**, eine aufregende **Baumhausrutsche** und vieles mehr! Hier lassen sich Spiel, Spaß und Naturerlebnis perfekt miteinander verbinden.

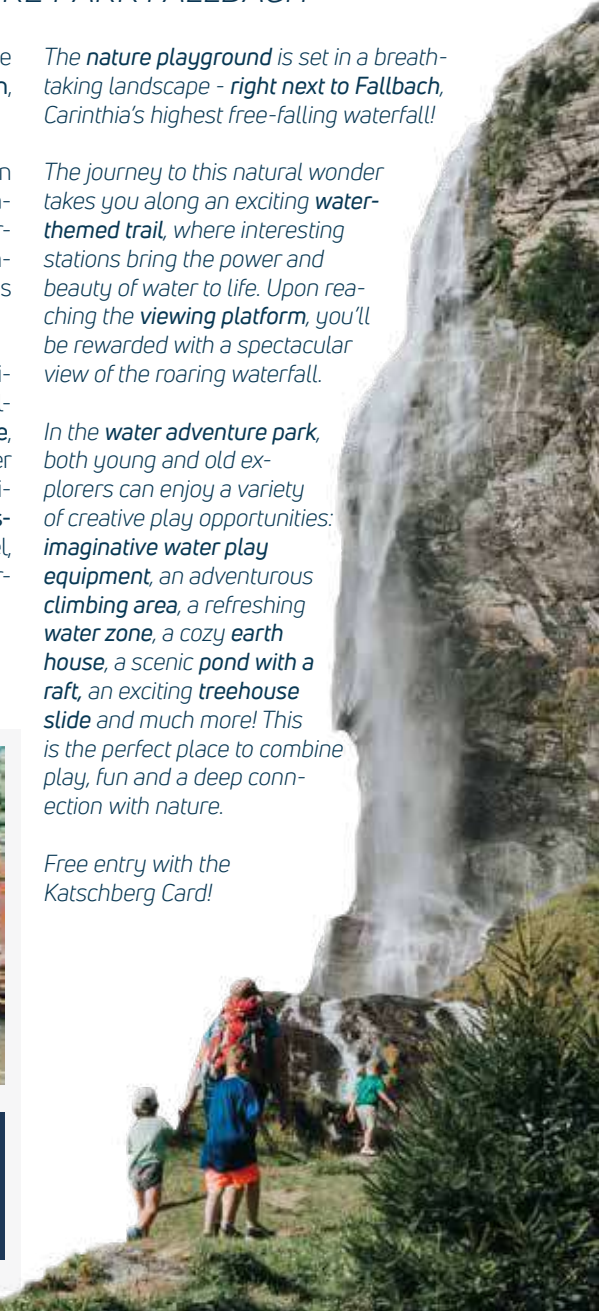
Mit der Katschberg Card ist der Eintritt kostenlos!

*The **nature playground** is set in a breathtaking landscape - right next to Fallbach, Carinthia's highest free-falling waterfall!*

*The journey to this natural wonder takes you along an exciting **water-themed trail**, where interesting stations bring the power and beauty of water to life. Upon reaching the **viewing platform**, you'll be rewarded with a spectacular view of the roaring waterfall.*

*In the **water adventure park**, both young and old explorers can enjoy a variety of creative play opportunities: **imaginative water play equipment**, an adventurous **climbing area**, a refreshing **water zone**, a cozy **earth house**, a scenic **pond with a raft**, an exciting **treehouse slide** and much more! This is the perfect place to combine play, fun and a deep connection with nature.*

Free entry with the Katschberg Card!



Wassererlebnispark Fallbach
9854 Malta, Brandstatt 11
Tel.: +43 4733 200 73
www.erlebnispark-fallbach.at



OUTDOORPARK INNERKREMS UNBEGRENZTE MÖGLICHKEITEN!



Der **Outdoorpark Innerkrems** bietet **unbegrenzte Möglichkeiten** für deinen perfekten Urlaub. Egal ob Action, Spaß oder sportliche Herausforderungen - hier kommt jeder auf seine Kosten. Im **Kids Bike Park** können die Kleinen ihre Fahrtechnik verbessern, während beim **Minigolf** Geschick und Präzision gefragt sind. Der **Kletterturm** sorgt für Nervenkitzel in luftiger Höhe und beim **Sommertubing** geht es rasant den Hang hinunter. Die **größte Hüpfburg weit und breit (80 m lang)** lädt zum ausgelassenen Toben ein, während am **Laser-Schießstand** Konzentration und Zielgenauigkeit gefragt sind.

Öffnungszeiten findest du jederzeit unter www.outdoorpark.at

Ermäßigung mit der Katschberg Card & Innerkrems Bonus Card!

*The **Outdoorpark Innerkrems** offers **endless possibilities** for your perfect vacation. Whether you're looking for action, fun or sporting challenges - there's something for everyone. In the **Kids Bike Park**, little adventurers can improve their riding skills, while **mini golf** tests precision and skill. The **climbing tower** provides thrills at great heights and **summer tubing** offers an exhilarating ride down the slope. The **largest bouncy castle far and wide (80 m long)** invites kids to jump and play, while the **laser shooting range** challenges focus and accuracy.*

Find the latest opening hours anytime at www.outdoorpark.at

Discount with the Katschberg Card & Innerkrems Bonus Card!



Outdoorpark Innerkrems
9862 Innerkrems, Innerkrems 7
Tel.: +43 4736 21 10
www.outdoorpark.at



ENERGIE ERLEBNISWEG TREBESING

ENERGY ADVENTURE TRAIL TREBESING

Auf einer spannenden und lehrreichen Reise wird der **neugierige Drache** entdecken, wie faszinierend die **Welt erschaffen** ist. Er lernt, dass jede Ressource kostbar ist und dass es von großer Bedeutung ist, mit einem möglichst **kleinen ökologischen Fußabdruck** durch das Leben zu gehen.

Dabei warten **aufregende Stationen** voller Geheimnisse und Wunder auf ihn: Am „**Baum des Lebens**“ erforscht er die Magie des Wachstums und die Vielfalt des Lebens. Im „**Palast der Winde**“ stellt er sich kniffligen Rätseln rund um die unsichtbare, aber kraftvolle Macht des Windes. Und im strahlenden „**Sonnentempel**“ taucht er in das Mysterium der Sonne ein und entdeckt, welche unermessliche Energiequelle sie für die Erde darstellt.

Mit der Katschberg Card kostenlos!


*On an exciting and educational journey, the **curious dragon** will discover how **fascinating the world is**. He will learn that every resource is precious and that it is essential to travel through life with the **smallest possible ecological footprint**.*

*Along the way, **thrilling stations** full of mysteries and wonders await him: At the "**Tree of Life**," he explores the magic of growth and the incredible diversity of life. In the "**Palace of Winds**," he faces tricky puzzles about the invisible yet powerful force of the wind. And in the radiant "**Sun Temple**," he unravels the mysteries of the sun and learns about its immense energy, which sustains life on Earth.*

Free with the Katschberg Card!



Energie Erlebnisweg Trebesing
9852 Trebesing, Trebesing 19
Tel.: +43 4732 30 00
www.energie-erlebnisweg.at



AKTIV SPORTHALLE „THE CAGE“

ACTIVE SPORTS HALL „THE CAGE“

Auf **450 m²** sorgen Action, Fun und Spannung für dein Erlebnis in „**THE.CAGE**“ - das Sport- und Freizeitzentrum am Katschberg. Boulder an der **Kletterwand** oder springe einen Backflip im **Trampolin** und lande im **Bag Jump** - hier stellst du dein Können unter Beweis und powerst dich bei jeder Menge Spaß aus!

*On **450 m²**, action, fun and excitement ensure your experience in "**THE.CAGE**" - the sports and leisure center on Katschberg. Boulder on the **climbing wall** or do a backflip on the **trampoline** and land in the **bag jump** - here you can put your skills to the test and have lots of fun!*

ÖFFNUNGSZEITEN:

01. Juni bis 31. Oktober 2026
Montag & Freitag
jeweils geöffnet von 11.00 bis 17.00 Uhr

OPENING HOURS:

1st June - 31st October 2026
Monday & Friday
from 11 am - 5 pm

PREIS:

Erwachsene: € 20,-
Kind: € 15,- (6 – 15 Jahre)
Mit der **Katschberg Card** ist der Eintritt 1x täglich kostenlos.

PRICE:

Adults: € 20,-
Children: € 15,- (6 – 15 years)
With the **Katschberg Card**, admission is free once per day.



Basekamp Mountain Budget Hotel

5582 St. Michael, Katschberg 331
Tel.: +43 4734 240 40
www.basekamp-hotel.at



PANKRATIUM GMÜND - HAUS DES STAUNENS

PANKRATIUM GMÜND - HOUSE OF AMAZEMENT

Mit den Augen hören - mit den Ohren sehen. Das Pankratium ist eine **interaktive Erlebnisswelt** für Menschen aller Altersstufen, die einen **kreativ-experimentellen Wahrnehmungszugang** in die Welten der **Musik, Farben, Formen und Bewegungen** ermöglicht. Naturphänomene können bei über **60 künstlerisch und technisch eindrucksvollen Experimentierstationen** erforscht und diskutiert werden.

Hearing with your eyes - seeing with your ears. The Pankratium is an interactive experience for people of all ages, offering a creative and experimental approach to perceiving the worlds of music, colors, shapes and movements. Natural phenomena can be explored and discussed at more than 60 artistically and technically impressive experiment stations.

Öffnungszeiten
& Preise

Pankratium Gmünd

9853 Gmünd, Hintere Gasse 60
Tel.: +43 4732 311 44
www.pankratium.at



PORSCHE AUTOMUSEUM GMÜND

PORSCHE CAR MUSEUM GMÜND

Das einzige, **private Porschemuseum** in Europa befindet sich in Gmünd in Kärnten, wo von **1944-1950** die ersten Fahrzeuge mit dem Namen **Porsche** gebaut wurden. Die umfangreiche Sammlung umfasst vom **Porsche 356 Typ 356 020 ALU**, über den **schwimmfähigen Porsche-Jagdwagen (1956)** bis hin zu den **Porsche Rallye- und Rennwagen**. Ein weiterer Höhepunkt ist Österreichs erster und einziger **Polizei-Porsche 911**. Es erwartet Sie eine jährlich wechselnde Sonderausstellung. Eine **multimediale Präsentation** über die Geschichte und Konstruktionen von Porsche gibt weitere aufschlussreiche Informationen.

Mit der Katschberg Card ist der Eintritt 1x kostenlos.



The only private Porsche museum in Europe is located in Gmünd, Carinthia, where the first vehicles bearing the Porsche name were built from 1944 to 1950. The extensive collection includes the Porsche 356 Type 356 020 ALU, the amphibious Porsche Jagdwagen (1956) as well as Porsche rally and race cars. Another highlight is Austria's first and only police Porsche 911. Visitors can look forward to a special exhibition that changes annually. A multimedia presentation provides additional fascinating insights into the history and engineering of Porsche.

With the Katschberg Card includes one free entry.

Porsche Automuseum Gmünd

9853 Gmünd, Riesertratte 4a
Tel.: +43 4732 24 71
www.auto-museum.at



Öffnungszeiten
& Preise

GIRL.WOMAN. OTHER.

Ikonische Frauenporträts
von Matisse bis Alex Katz



© Alex Katz, 1990s. Bildrechte: Wien 2026

1.5.
–
4.10.
2026

Täglich
10 – 13 h &
14 – 18 h



Kunsthaus
Gmünd

Kleine Stadt.
Große Kunst.

AUSFLUGSZIELE | INDOOR

GMÜND IN KÄRNTEN



KLEINE STADT. GROSSE KUNST.

Erleben Sie Gmünd als eine der **lebendigsten, vielfältigsten Kleinstädte Österreichs!** Begegnen Sie zeitgenössischer Kunst in den wunderbar erhaltenen **mittelalterlichen Gassen und Plätzen der Stadt** und lassen Sie sich von der **Vielfalt und Qualität des Kulturangebotes in Gmünd** überraschen! Sie werden staunen, was die Stadt alles bietet!

SMALL TOWN. BIG ART.

*Experience Gmünd as one of the **liveliest, most diverse small towns in Austria!** Encounter contemporary art in the **wonderfully preserved medieval streets and squares of the city** and let yourself be surprised by the **variety and quality of the cultural offerings in Gmünd!** You will be amazed what the city has to offer!*

Künstlerstadt Gmünd
Kunsthaus Gmünd

9853 Gmünd, Hauptplatz 25
Tel.: +43 4732 443 00
www.kuenstlerstadt-gmuend.at



www.kuenstlerstadt-gmuend.at | www.stadtgmueend.at

GALERIEN & AUSSTELLUNGEN

GALLERIES & EXHIBITIONS

GANZJÄHRIG GEÖFFNET // OPEN ALL YEAR ROUND

- Hausgalerie Fritz Russ und Birgit Bachmann, Kirchgasse
- Porsche Automuseum (April - November | außerhalb der Öffnungszeiten auf Anfrage)
- Skulpturengarten Fritz Russ

MAI - SEPTEMBER/OKTOBER // OPEN FROM MAY - SEPTEMBER/OCTOBER

- Kunsthaus Gmünd 2026: GIRL.WOMAN.OTHER.
Ikonische Frauenporträts von Matisse bis Alex Katz
- Stadtturmalerie Gmünd 2026: Klaus Frost
- Haus des Staunens - Pankratium Gmünd
- Galerie Gmünd
- Galerie Miklautz
- Internationales Gastatelier Maltator | Artists in Residence
- Altstadtgalerie: Künstlerateliers | Artists in Residences und Stadtarchiv im 1. Stock
- Kunsthandwerkshaus Gmünd | Artists in Residences
- Maltator Parterre | Artist in Residence
- Kreativwerkstatt Gmünd
- Fotogalerie Gmünd
- Holzfaltatelier Gmünd
- Atelier Tomassetti in der Kirchgasse
- Atelier Familie Bleyer
- KunstTraum Studio

GIRL.WOMAN.OTHER.

Das Kunsthaus Gmünd feiert diesen Sommer die Frau: In der Ausstellung „GIRL.WOMAN.OTHER. Ikonische Frauenporträts von Matisse bis Alex Katz“ begegnen Druckgrafiken von Henri Matisse, Pablo Picasso, Louise Bourgeois, Alex Katz und Julian Opie kraftvollen zeitgenössischen Positionen. Die Ausstellung entfaltet ein vielstimmiges Panorama weiblicher Rollenbilder – von Mutterfigur und Ikone bis zur mutigen Kämpferin und unerschütterlichen Alltagsheldin. Eine Ausstellung, in der Kunst und Leben einander begegnen.

This summer, Kunsthaus Gmünd celebrates women with the exhibition GIRL.WOMAN.OTHER. Iconic portraits from Matisse to Alex Katz. Prints by Henri Matisse, Pablo Picasso, Louise Bourgeois, Alex Katz, and Julian Opie enter into dialogue with powerful contemporary positions. The exhibition unfolds a polyphonic panorama of female role models — from mother figures and icons to courageous fighters and resilient everyday heroines — creating a space where art and life converge.



OUTDOOR & AKTIV

Die Region Katschberg Lieser-Maltatal bietet eine Vielzahl an Outdoor-Aktivitäten für Naturliebhaber und Abenteuerer. Erkunde malerische Wanderwege, fahre mit dem Rad durch atemberaubende Landschaften, erfrische dich in den Erlebnisschwimmbädern oder erlebe Nervenkitzel beim Klettern und Canyoning in spektakulären Schluchten. Egal ob Entspannung oder Action - hier ist für jeden etwas dabei!

The Katschberg Lieser-Maltatal region offers a variety of outdoor activities for nature lovers and adventurers. Explore picturesque hiking trails, cycle through breathtaking landscapes, cool off in the adventure swimming pools or experience the thrill of climbing and canyoning in spectacular gorges. Whether you're looking for relaxation or action - there's something for everyone here!

Der **Fallbach Kletterteig (E)** verläuft an der über **200 Meter** hohen Felswand neben dem Fallbach Wasserfall. Die damit verbundene **Ausgesetztheit**, **Tiefblicke** und **atemberaubenden Perspektiven** garantieren ein Klettersteigabenteuer, das seines gleichen sucht. **(ACHTUNG: Nur für Profis!)**

Die **Fallbach via ferrata (E)** runs along the over **200-meter-high** rock face next to the Fallbach waterfall. The **exposed nature** of the route, the **dizzying depths** and **breathtaking perspectives** guarantee a via ferrata adventure like no other. **(WARNING: For experts only!)**





FAMILIENWANDERN AM KATSCHBERG

FAMILY HIKING AT KATSCHBERG

HERZERLWEG ZUR GAMSKOGELHÜTTE & GONTALRUNDE

Der Herzerlweg führt in 45 Min. (1,5km) zur Marienkapelle und Gamskogelhütte und ist leicht zu Fuß begehbar. Auch für Mountainbike & Kinderwagen. Gontalrunde (ca. 1,5-2h): Links nach der Marienkapelle über die Gontalscharte weiter auf das Tschaneck oder zur Pritzhütte und von dort über den Gontalweg wieder auf die Katschberghöhe (Rundweg). Start: Ferienpark Landal, Katschberghöhe.

WANDERUNG ZUR PRITZHÜTTE IM GONTAL

Von der Katschberghöhe aus geht es durch die Unterführung bei der Pizzeria Stampert und dem Alpengasthof Bacher vorbei, der Beschilderung zur Pritzhütte folgend. Eine Strecke ca. 4km/80hm/1,5h. Pferdekutschenfahrt möglich (weitere Infos dazu auf Seite 22-23). Achtung: Kein Rundwanderweg, für Kinderwagen geeignet.

HERZERLWEG TO GAMSKOGELHÜTTE & GONTALRUNDE

The Herzerlweg leads to the Marienkapelle and Gamskogelhütte in about 45 minutes (1.5 km) and is an easy walk. It is also suitable for mountain bikes and strollers. Gontal Loop (approx. 1.5-2 hours): After the Marienkapelle, take a left over the Gontalscharte and continue to Tschaneck or Pritzhütte, then follow the Gontalweg back to Katschberghöhe (circular route). Starting point: Landal Holiday Park.

HIKE TO THE PRITZHÜTTE IN GONTAL

From Katschberghöhe, pass through the underpass near Pizzeria Stampert and on to Alpengasthof Bacher, following the signs to Pritzhütte. One route is approximately 4 km, 80 meters of elevation gain and around 1.5 hours. A horse-drawn carriage ride is also possible (more information on pages 22-23). Please note: This is not a circular trail, but it is suitable for strollers.



TOUREN BEI
Outdoor Active



WANDERN IM PÖLLATAL

HIKING IN PÖLLATAL



BACHERLEBNISWEG IM NATURSCHUTZGEBIET

Vom Parkplatz P1 (Grillplatz) geht es 5km flussaufwärts, vorbei an zahlreichen Schautafeln mit Rätsel- oder Spielaufgaben und Sitzgelegenheiten, vorbei an der Schoberblickhütte bis zur Kochlöffelhütte. Familienwanderung (nicht kinderwagentauglich).

BACHERLEBNISWEG IN PÖLLATAL CONSERVATION AREA

From parking lot P1 (Grillplatz), the trail leads 5km upstream, passing numerous information boards with riddles and games, as well as seating areas. The route continues past the Schoberblickhütte and ends at the Kochlöffelhütte. This is a family-friendly hike, but not suitable for strollers.



WANDERUNG ZU DEN LANISCHSEEN

Von der Kochlöffelhütte führt der Weg über den Lieserfall und die Lanisch-Ochsenhütte vorbei am Lanischwasserfall bis zu den Lanischseen am Fuße des Hafnergipfels. Je nach Zeit, Lust und Kondition kann nur ein Stück taleinwärts oder bis zu den Lanischseen gewandert werden.

HIKE TO THE LANISCH LAKES

From the Kochlöffelhütte, the trail leads past the Lieserfall and Lanisch-Ochsenhütte, continuing alongside the Lanisch Waterfall until reaching the Lanisch Lakes at the foot of the Hafner summit. Depending on time, interest and fitness level, hikers can choose to walk just a short section into the valley or continue all the way to the Lanisch Lakes.

WANDERUNG ZUM LASÖRNSEE

Vom Parkplatz 1 (Grillplatz) führt links ein Forstweg und später ein Steig vorbei am Lasörn-Wasserfall sowie an der teilweise bewirtschafteten Lasörn-Hütte bis zum Lasörnsee.

HIKE TO THE LASÖRN LAKE

From Parking Lot 1 (Grillplatz), a forest road branches off to the left, later turning into a trail that passes the Lasörn Waterfall and the partially serviced Lasörn Hut, leading up to the Lasörn Lake.

WANDERN IM LIESER-MALTATAL

HIKING IN LIESER-MALTATAL

FAMILIENFREUNDLICHE WANDERUNGEN

Z.B. Energie-Erlebnisweg Trebesing (buggygerecht), Sonnenweg Nöring, Rundwanderung um die Künstlerstadt Gmünd, Maltataler Bienenlehrpfad, uvm.

FAMILY FRIENDLY HIKING TOURS

For example, the *Energy Experience Trail Trebesing* (suitable for buggies), the *Sun Trail Nöring*, the circular hike around the artist town of Gmünd, the *Maltatal Bee Educational Trail* and much more.

WANDERUNGEN ENTLANG VON GEWÄSSERN

Z.B. Wassergedankenweg Gössfälle im Maltatal, Malteiner Wasserspiele, Themenweg Fallbach, Freizeitweg R9B, Alpe Adria Trail Etappenziel Künstlerstadt Gmünd, Wasserknappenweg & Skilegendenweg Innerkrems, Grundalm Silva Magica, Windebensee & Weg der Elemente an der Nockalmstraße uvm.

HIKES ALONG RIVERS & WATERFALLS

For example, the *Water Trail Gössfälle in Maltatal*, *Malteiner Water Trail to Melnikfall*, *Theme Trail Fallbach*, *Leisure Trail R9B*, *Alpe Adria Trail stage destination Gmünd*, *Water Miners' Trail & Ski Legends Trail Innerkrems*, *Grundalm Silva Magica*, *Windebensee & Path of the Elements on the Nockalm Road* and much more.

HÜTTENWANDERUNGEN

Z.B. Gmündner Hütte, Gießener Hütte, Bergfriedhütte, Kattowitzer Hütte, Osnabrücker Hütte, Leonhardhütte, Frido-Kordon-Hütte, Wölflbauerhütte, Dr. Josef Mehrl Hütte oder auf dem Tauernhöhenweg von Malta nach Mallnitz.

HUT TOURS

For example, *Gmündner Hütte*, *Gießener Hütte*, *Bergfriedhütte*, *Kattowitzer Hütte*, *Osnabrücker Hütte*, *Leonhardhütte*, *Frido-Kordon-Hütte*, *Wölflbauerhütte*, *Dr. Josef Mehrl Hütte* or along the *Tauern High Trail* from Malta to Mallnitz.



GIPFELWANDERUNGEN

Z.B. von der Frido-Kordon-Hütte oder der Leonhardhütte auf das **Stubeck** (2.370m), vom Maltaberg auf das **Faschaunereck** (2.612m) oder das **Reitereck** (2.790m), **Bartelmann** (2.416m), von der Bergfriedhütte auf den **Stoder** (2.433m) oder das **Gmeineck** (2.592m). In den Nockbergen stellen der **Königstuhl** (2.336m), der **Grünleitennock** (2.160m) und der **Peitlernock** (2.244m) beliebte Gipfeltouren dar.

SUMMIT TOURS

For example, from the *Frido-Kordon-Hütte* or *Leonhardhütte* to **Stubeck** (2,370m), from *Maltaberg* to *Faschaunereck* (2,612m) or *Reitereck* (2,790m), **Bartelmann** (2,416m) and from the *Bergfriedhütte* to *Stoder* (2,433m) or *Gmeineck* (2,592m). In the *Nockberge mountains*, popular summit tours include **Königstuhl** (2,336m), **Grünleitennock** (2,160m) and **Peitlernock** (2,244m).

RUNDWANDERWEGE

Z.B. **Bärenauock** (2.292m) - **Peitlernock** (2.244m), **Rabenkofel** (2.059m) - **Stileck** (2.179m) - **Langnock** (2.109m) oder die „**Elendrunde**“ von der Kölnbreinsperre zur Osnabrückerhütte und über die Schwarzhornseen und das Kleinelendtal wieder zurück (Für erfahrene Bergsteiger:innen mit guter Kondition!).

ROUND TOURS & CIRCULAR HIKES

For example, **Bärenauock** (2,292m) - **Peitlernock** (2,244m), **Rabenkofel** (2,059m) - **Stileck** (2,179m) - **Langnock** (2,109m) or the „**Elend Loop**“ from the *Kölnbrein Dam* to the *Osnabrückerhütte* and back via the *Schwarzhorn Lakes* and the *Kleinelend Valley* (for experienced mountaineers with good endurance!).

HOCHALPINE TOUREN & 3.000ER - FÜR BERGSTEIGER-PROFIS!

Z.B. von der Gießenerhütte auf die **Schneewinkelspitze** (3.016m) oder die **Hochalmspitze** (3.360m) oder von der Malta Hochalmstraße bzw. der Kölnbreinsperre über die Kattowitzerhütte auf den **Großen Hafner** (3.076m).

HIGH ALPINE TOURS & 3.000ERS - FOR EXPERIENCED MOUNTAINEERS!

For example, from the *Gießenerhütte* to *Schneewinkelspitze* (3,016m) or *Hochalmspitze* (3,360m) or from the *Malta High Alpine Road* or the *Kölnbrein Dam* via the *Kattowitzerhütte* to **Großer Hafner** (3,076m).



TOUREN BEI
Outdoor Active





Mobilitätsbüro Gmünd

9853 Gmünd, Moostratte 9
Tel.: +43 4732 371 75
www.kaernten-bus.at



GRATIS WANDERBUS IN DER REGION

FREE HIKING BUS IN THE REGION

SOMMERBUS NOCKBERGE

Der Sommerbus Nockberge fährt von der **Katschberghöhe** und **Gmünd** via Umstieg in Kremsbrücke nach Innerkrems über die **Nockalmstraße** und wieder zurück. Es besteht die Möglichkeit, den Sommerbus als **Sightseeing Bus** oder als **Wanderbus** zu nutzen. Gratis mit der Mobility Card!

NOCKBERGE SUMMER BUS

The Summer Bus Nockberge is running from Katschberghöhe and Gmünd via a transfer in Kremsbrücke to Innerkrems along the Nockalmstraße and back. The Summer Bus can be used either as a sightseeing bus or as a hiking bus. Free with the Mobility Card!

SOMMERBUS ZUR KÖLNBREINSPERRE

Auch über die Malta Hochalmstraße fährt ein Sommerbus (teilweise als Rufbus geführt) vom **Pflüghof** bis zur **Kölnbreinsperre**. Auf der Strecke liegt neben mehreren **Natursteintunneln** und **Einkehrmöglichkeiten** auch ein Kletterfelsen, bis am Ende nach zahlreichen Spitzkehren die atemberaubende Kölnbreinsperre erreicht wird. Gratis mit der Mobility Card!

KÖLNBREINSPERRE SUMMER BUS

A summer bus (operates partly as an on-demand bus) also operates along the Malta Hochalmstraße, from Pflüghof to the Kölnbrein Dam. Along the route, you'll pass several natural stone tunnels and rest stops, as well as a climbing rock, before reaching the breathtaking Kölnbrein Dam after numerous hairpin bends. Free with the Mobility Card!

Fahrpläne & Timetables



OUTDOOR ACTIVE


ONLINE TOUR GUIDE

Im Online Touren Portal „Outdoor Active“ kann man ganz bequem von zu Hause aus Wanderrouten in der Region Katschberg Lieser-Maltatal planen und diese bei Bedarf als Wanderkarte ausdrucken oder abspeichern. Wichtige Informationen, wie Tourenbeschreibungen, Höhenprofile und Hütten und Almen entlang der Wanderung werden hier aufgelistet.

Wanderkarten der Region sind in den Tourismusinformationen erhältlich.

In the online tour portal „Outdoor Active,“ you can easily plan hiking routes in the Katschberg Lieser-Maltatal region from the comfort of your home and print or save them as hiking maps if needed. Important information such as tour descriptions, elevation profiles and huts and alpine pastures along the hike are listed here.

Hiking maps of the region are available at the tourist information offices.



SUMMIT LYNX

DAS DIGITALE GIPFELBUCH
THE DIGITAL SUMMIT BOOK



Die SummitLynx-App ist dein digitales Gipfel- und Hüttenbuch - weltweit verfügbar und immer dabei! Vergiss keinen Gipfel und keine Tour mehr: Mit SummitLynx hast du dein persönliches Tourenbuch stets in der Tasche. Das Beste daran: Sammle Abzeichen aus der Region Katschberg Lieser-Maltatal, wie digitale Wandernadeln, den Familienpass oder die Laufchallenge und erhalte die digitalen Auszeichnungen direkt in der App.

The SummitLynx app is your digital summit and hut book - available worldwide and always with you! Never forget a summit or a tour again:

With SummitLynx, you have your personal tour book always in your pocket. The best part: Collect badges from the Katschberg Lieser-Maltatal region, such as digital hiking pins, the family pass or the running challenge and receive the digital awards directly in the app.

RADFAHREN AM BERG UND IM TAL CYCLING ON MOUNTAINS AND IN VALLEYS

Die Region Katschberg Lieser-Maltatal gemeinsam mit dem Salzburger Lungau ist ein wahres **Paradies für Mountainbiker und Radfahrer**. Es gibt zahlreiche **Radwege** für Genuss-Radfahrer im Tal und anspruchsvollere **Mountainbike Strecken** am Berg mit gut beschilderten Routen aller Schwierigkeitsgrade.

In der Gegend um Katschberg Lieser-Maltatal finden sich **Verleihstellen**, wo man das passende **Fahrrad oder Mountainbike** ausleihen kann. Wer das Radfahren und Mountainbiken als zu kräftezehrend empfindet, hat die Möglichkeit, sich ein **E-Bike** zu mieten. Mit komfortablen E-Bikes ist es spielend einfach, die Berge zu erklimmen und atemberaubende Ausblicke zu genießen. Die konkreten Verleihstellen sind unten angeführt.

The Katschberg Lieser-Maltatal region, together with the Salzburg Lungau, is a true paradise for mountain bikers and cyclists. There are numerous cycling paths in the valley for leisure cyclists, as well as more challenging mountain bike trails in the mountains, with well-marked routes of all difficulty levels.

In the Katschberg Lieser-Maltatal area, you will find rental stations where you can borrow a suitable bicycle or mountain bike. If cycling or mountain biking feels too strenuous, you also have the option to rent an e-bike. With comfortable e-bikes, climbing the mountains becomes effortless, allowing you to enjoy breathtaking views. You can find specific rental locations below.

RENT A BIKE

Sport Schiffer Innerkrems

9862 Innerkrems, Innerkrems 9a
Tel.: +43 4736 345
www.sportschiffer.at
Spare 10 % mit der Katschberg Card & Innerkrems Bonus Card!



Sportfex St. Michael

5582 St. Michael, Murtalstraße 641
Tel.: + 43 6477 202 71
www.sportfex.at
Spare 10 % mit der Katschberg Card!



Radverleih & Service im Salzburger Lungau



RAD- & FREIZEITWEG R9B IM MALTATAL BIKE & LEISURE ROUTE R9B IN MALTATAL

Der Rad- und Freizeitweg R9B führt von Gmünd bis zur Mautstelle der Malta Hochalmstraße (Kölnbreinsperre) und das größtenteils am Maltafluss (16km) entlang. Das macht ihn zu einem der **schönsten Radwege in Kärnten**. Gleichzeitig kommt ihr an spannenden **Ausflugszielen** vorbei wie z.B. den Gössfällen, dem 3D-Bogenparcours Maltatal, dem Wassererlebnispark Fallbach, dem Sportplatz Malta und dem Eselpark Malta.

The R9B cycling and leisure trail runs from Gmünd to the toll station of the Malta High Alpine Road (Kölnbrein Dam), following the Malta River for most of its 16km route. This makes it one of the most beautiful cycling paths in Carinthia. Along the way, you will pass some of the region's most stunning attractions, such as the Gössfälle waterfalls, the 3D archery course Maltatal, the Fallbach Water Adventure Park, the Malta sports field and the Malta Donkey Park.



ENTDECKE WEITERE
SPANNENDE TOUREN

TIPP: Für kleine Radfahrer, die mal müde werden, gibt es entlang der Radwege immer wieder die Möglichkeit, mit einem der **öffentlichen Busse mit Fahrradträger** zurück an den Start zu fahren.

*TIP: For little cyclists who get tired quickly, there are several opportunities along the bike routes to take a **public bus with a bike rack** back to the starting point.*



SCHWIMMBÄDER IN DER REGION

SWIMMING POOLS IN OUR REGION

FREIBAD GRIES-RENNWEG

Wunderschön gepflegte Freizeitanlage, die sowohl für **sportliche Schwimmer** als auch für **Familien** bestens geeignet ist. Die Anlage bietet einen **Schwimmbereich**, sowie einen **Nichtschwimmbereich**. Besonders familienfreundlich ist das separate **Kinderbecken**. Freier Eintritt mit der Katschberg Card. www.rennweg-katschberg.gv.at/freibad/

OUTDOOR POOL GRIES-RENNWEG

*The swimming pool in Gries-Rennweg is a well-maintained leisure facility, perfect for both **sports swimmers and families**. It features a **swimming area** and a **non-swimmer area**. A separate children's pool ensures safety and fun for the little ones. Free entry with the Katschberg Card. www.rennweg-katschberg.gv.at/freibad/*

ERLEBNISFREIBAD GMÜND

Das solarbeheizte Freibad bietet Badespaß für die ganze Familie. Kinder freuen sich über Spielgeräte, Langrutsche und das Kleinkinderbecken, während die Liegewiese zum Entspannen einlädt. Im „Badstüberl“ mit Terrasse ist für das leibliche Wohl gesorgt. Freier Eintritt mit Katschberg Card & Kärnten Card. www.stadtgmueund.at

ADVENTURE POOL GMÜND

The solar-heated outdoor pool offers fun for the whole family. Kids can enjoy the play equipment, long slide, and toddler pool, while the sunbathing lawn invites relaxation. Snacks and drinks are available at the "Badstüberl" with terrace. Free entry with the Katschberg Card & Carinthia Card. www.stadtgmueund.at

FREIBAD MALTA

Das solarbeheizte Freibad gehört zum Campingplatz und bietet erfrischenden Badespaß für die ganze Familie. Die großzügige Liegewiese lädt zum Sonnen und Entspannen ein, und für das leibliche Wohl sorgt ein gemütliches Café. www.camping-maltatal.at

OUTDOOR POOL MALTA

The solar-heated outdoor pool is part of the campsite and offers refreshing fun for the whole family. The spacious sunbathing lawn invites relaxation, and a cozy café takes care of your culinary needs. www.camping-maltatal.at

DRAUTALPERLE SPITTAL

Die Drautalperle in Spittal bietet auf 5.600 m² Bade- und Wellnessvergnügen für die ganze Familie. Sport-, Erlebnis- und Babybecken mit 28-35 °C sowie die 65 m lange Black-Hole-Rutsche sorgen für Spaß und Action. Der großzügige Außenbereich mit Becken und Liegewiese bietet besonders im Sommer echtes Urlaubsfeeling. Saunabereich, Asian spa massages und ein Panoramarestaurant runden das Angebot ab. Mit der Katschberg Card erhalten Gäste 50 % Ermäßigung auf den Tageseintritt. www.drautalperle.at

DRAUTALPERLE SPITTAL

Drautalperle in Spittal offers 5,600 m² of swimming and wellness fun for the whole family. Sports, adventure, and baby pools with temperatures of 28-35 °C, along with the 65 m-long Black-Hole slide, provide excitement and action. The spacious outdoor area with pools and sunbathing lawn offers a true holiday feeling, especially in summer. The sauna area, Asian spa massages, and a panoramic restaurant complete the experience. Guests enjoy a 50 % discount on day admission with the Katschberg Card. www.drautalperle.at



SPORTPLÄTZE IN DER REGION

SPORTS FACILITIES IN OUR REGION

SPORTPLÄTZE KATSCHBERG

Am Fuße des Ainecks direkt neben der Kindererlebniswelt Katschhausen und dem Alpinen Pferdezentrum liegen die Sportplätze mit **zwei Tennisplätzen**, **Fußballplatz**, **Multifunktionsplatz** und **Beachvolleyballplatz**. Die Benützung der Anlage & Verleih des Zubehörs ist **kostenlos** und beim Pferdezentrum erhältlich. **Online-Reservierung** unter www.katschberg.at/aktiv

SPORTS FIELDS AT KATSCHBERG

*At the foot of Aineck, right next to the Katschhausen children's adventure world and the Alpine Equestrian Center, you'll find the sports facilities, which include **two tennis courts**, a **soccer field**, a **multifunctional court** and a **beach volleyball court**. Use of the facility and equipment rental are **free** and available at the Equestrian Center. **Online reservations** at www.katschberg.at/aktiv.*

TENNISPLÄTZE RENNWEG-GRIES

Zwei neue Kunstrasen-Tennisplätze mit **Keramiksandfüllung** stehen je nach Witterung von Frühling bis zum Wintereinbruch zur Verfügung. Die Plätze befinden sich in Gries direkt neben dem **Erlebnisfreibad & Campingplatz**. Mit der Katschberg Card ist die Platzmiete für eine Stunde **kostenlos**. **Beachvolleyballplatz** Rennweg: Frei benutzbar.

TENNIS COURT RENNWEG-GRIES

*Two new artificial grass tennis courts with ceramic sand filling are available from spring until the onset of winter, depending on the weather. The courts are located in Gries, right next to the **swimming pool** and **campsite**. With the Katschberg Card, pitch rental is free for one hour. **Beach Volleyball Court** Rennweg: Free to use.*

TENNISPLÄTZE GMÜND IN KÄRNTEN

Direkt neben dem Erlebnisfreibad Gmünd stehen zwei Kunstrasen-Tennisplätze mit **Keramiksandfüllung** zur Verfügung. Die **Platzreservierung** erfolgt unter www.gmuend.tennisplatz.info oder in der Gästeinformation Gmünd unter +43 4732 22 15 14

TENNIS COURT GMÜND IN CARINTHIA

Right next to the Gmünd swimming pool, two artificial grass tennis courts with ceramic sand filling are available. Reservations can be made at www.gmuend.tennisplatz.info or at the Gmünd tourist information office at +43 4732 22 15 14

TENNISPLÄTZE MALTA

Direkt neben dem Fußballplatz in Malta stehen **zwei Kunstrasen-Tennisplätze** mit **Keramiksandfüllung** zur Verfügung. Anfragen oder **Platzreservierung** unter +43 676 618 73 77 (Hr. Thurner) oder www.malta.tennisplatz.info

TENNIS COURT MALTA

Right next to the soccer field in Malta, two artificial grass tennis courts with ceramic sand filling are available. Inquiries and reservations can be made at +43 676 618 73 77 (Mr. Thurner) or www.malta.tennisplatz.info



3D BOGENPARCOURS MALTATAL

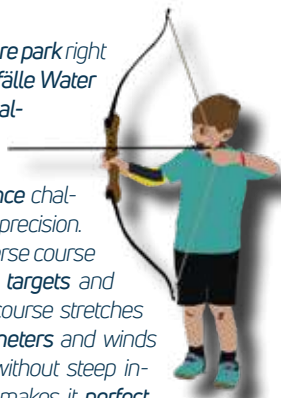
3D ARCHERY COURSE MALTATAL

Erlebe einen Naturpark der Extraklasse in unmittelbarer Nähe der beeindruckenden Wasserarena Gössfälle im malerischen Maltatal! Eingebettet in eine idyllische Landschaft erwartet dich ein einzigartiges 3D-Bogenschießerlebnis, das Geschick, Konzentration und Präzision erfordert. Beweise deine Treffsicherheit auf einem abwechslungsreichen Parcours mit heimischen 3D-Tierfiguren und fühle dich wie Robin Hood! Der Parcours erstreckt sich über eine Länge von ca. 1.200 Metern und führt durch ein flaches Waldgebiet ohne steile Anstiege oder Senken. Dadurch ist er ideal für Jung und Alt geeignet und ermöglicht ein unbeschwertes und unterhaltsames Abenteuer für die ganze Familie.

Mit der Katschberg Card gibt es eine Ermäßigung von 10 %!

Experience a first-class nature park right next to the impressive Gössfälle Water Arena in the picturesque Maltatal! Nestled in a stunning natural landscape, this unique 3D archery experience challenges your skill, focus and precision. Test your accuracy on a diverse course featuring native 3D animal targets and feel like Robin Hood! The course stretches over approximately 1,200 meters and winds through a flat forest area without steep inclines or depressions. This makes it perfect for both young and old, ensuring a carefree and enjoyable adventure for the whole family.

With the Katschberg Card 10 %!



Wetere Infos



Outdoor Adventures Koller

Koschach 10, 9854 Malta
Tel.: +43 660 287 86 40
office@alpinsport-koller.at
www.alpinsport-koller.at

BOGENSCHIESSEN IN DER REGION

ARCHERY COURSES IN OUR REGION

3D BOGENPARCOURS KATSCHBERG

Bogenschießen vereint Sport, Konzentration und Naturerlebnis. Der Parcours durch leichtes Gelände bietet Spaß für Jung und Alt. Entdecke verschiedene 3D-Tierziele und halte deine Konzentration hoch, um kein Ziel zu verpassen.

Preise: Erw. € 32,- | Kinder € 26,-
Öffnungszeiten: 23.05. bis 30.09.2026 täglich von 10.00 bis 16.00 Uhr, freitags geschlossen.

Ermäßigung mit der Katschberg Card!
Discount with the Katschberg Card!

3D ARCHERY COURSE KATSCHBERG

Archery combines sport, concentration and a nature experience. The course, set in gentle terrain, offers fun for both young and old. Discover various 3D animal targets and stay focused to hit every mark!

Prices: Adults €32 | Children €26
Opening hours: 23 May to 30 September 2026, daily from 10 am to 4:30 pm, closed on Fridays.



Sportschule Katschberg

9863 Katschberg, Katschberghöhe
Tel.: +43 660 838 81 00
info@skischule-krabath.at
www.skischule-krabath.at



BOGENSCHIEßEN INNERKREMS

Auf den Spuren von Robin Hood! Das Bogenschießen mit echten Sportbögen liegt voll im Trend - dieser Sport ist schnell erlernt. Beim wöchentlichen Bogenschießen kannst du dein Talent beweisen.

-10 % mit der Katschberg Card & Innerkrem's Bonus Card!
-10 % with the Katschberg Card & Innerkrem's Bonus Card!

ARCHERY COURSE INNERKREMS

In the footsteps of Robin Hood! Archery with real sport bows is a growing trend - this sport is easy to learn. At the weekly archery sessions, you can prove your talent.



Sport Schiffer

9862 Innerkrem's, Innerkrem's 9a
Tel.: +43 4736 345
info@sportschiffer.at
www.sportschiffer.at





HOCHSEILGÄRTEN IN DER REGION HIGH ROPES COURSES IN OUR REGION

ADVENTURE PARK KATSCHBERG



Der Waldhochseilgarten am Katschberg mit über 200 Stationen in einer Höhe von 1-20m. Es gibt 7 blaue Parcours mit ca. 70 Stationen, 2 rote Parcours, 2 rote Flying Fox, 1 schwarzer Flying Fox und 1 Flying Fox XXL.

Preise: Blauer Parcours: Erw./Kind € 26,-
Blauer und roter Parcours: Erw./Kind € 35,-

Öffnungszeiten: 23.05. bis 30.09.2026 täglich von 10.00 bis 16.30 Uhr, freitags geschlossen.

Ermäßigung mit der Katschberg Card!

Adventure Park Katschberg | Katschberghöhe | A-9863 Katschberg | +43 660 838 81 00 | www.skischule-krabath.at

ADVENTURE PARK KATSCHBERG

The high ropes course at Katschberg features over 200 stations at heights ranging from 1 to 20 meters. There are 7 blue courses with about 70 stations, 2 red courses, 2 red flying foxes, 1 black flying fox and 1 XXL flying fox.

Prices: Blue course: Adults/Children €26
Blue and red course: Adults/Children €35

Opening hours: 23 May to 30 September 2026, daily from 10 am to 4:30 pm, closed on Fridays.

Discount with the Katschberg Card!

HOCHSEILPARK INNERKREMS



Der Hochseilpark ist DER Freizeitspaß für die ganze Familie. Bestens gesichert und unter Anleitung von Profis kannst du über 65 Kletterstationen meistern. Unterschiedliche Parcours in verschiedenen Levels von 1-27m Höhe bieten für jeden den passenden Adrenalinkick. Im Flying-Fox Parcours warten zwei Megaseilrutschen mit je 300m auf dich! Es gibt auch einen Kinder-Kletterwald für Kinder ab 4 Jahren!

-10 % mit Kärnten Card und Innerkrems Bonus Card,
-10 % im Hochseilpark + 1x gratis Flying-Fox Parcours pro Person mit der Katschberg Card.

HIGH ROPES COURSE INNERKREMS

The high ropes park is THE recreational fun for the whole family. Safely secured and guided by professionals, you can conquer over 65 climbing stations. Different courses at heights ranging from 1 to 27 meters offer the perfect adrenaline kick for everyone. In the flying fox course, two mega zip lines with 300 meters of length each await you! There is also a kids' climbing forest for children aged 4 and up!

-10 % with the Kärnten Card and Innerkrems Bonus Card, -10 % in the high ropes park + 1x free Flying-Fox Parcours per Person with the Katschberg Card.

CANYONING IM TAL DER STÜRZENDEN WASSER CANYONING IN THE VALLEY OF FALLING WATERS

CANYONING - OUTDOOR ADVENTURES KOLLER

Das Maltatal ist bekannt für seine Vielzahl an imposanten Wasserfällen. Entdecke die zahlreichen Wunder der Natur und genieße die eindrucksvolle Wasserwelt im Tal der stürzenden Wasser. Canyoning ist eine der modernsten und sich immer größerer Beliebtheit erfreuenden Sportarten. Begleitet von professionellen Schluchtenführern bewegt ihr euch durch eine wildromantische Wasserwelt, in der Spaß, Spannung und Abenteuer euch unvergessliche Stunden bereiten. Der Weg führt durch die Gößgrabenschlucht, wo euch Wasserfälle, Tümpel und für Schluchten typische Gesteinsformationen erwarten. Inspiriert von der Kraft des Wassers erlebt ihr Naturschauspiele der besonderen Art. Ein enormer Spaßfaktor ist garantiert!

CANYONING - OUTDOOR ADVENTURES KOLLER

The valley of Malta is known for its impressive waterfalls. Discover the wonders of nature and enjoy the impressive water world in the valley of falling waters. Canyoning is one of the most modern and increasingly popular sports. Accompanied by professional guides, you move through a wildly romantic water world where fun, excitement and adventure will provide you unforgettable hours. The path leads through the Gößgrabenschlucht, where waterfalls, ponds and rock formations await you. Inspired by the power of water, you will experience a special kind of natural spectacle. An enormous fun factor is guaranteed!



Outdoor Adventures Koller

Koschach 10, 9854 Malta
Tel.: +43 650 554 57 76
office@alpinsport-koller.at
www.alpinsport-koller.at



WASSERSPORT IN DER REGION WATER SPORTS IN THE REGION

CANYONING & RAFTING - SPORT SCHIFFER

Ob Wildwasser Rafting oder Schluchten Canyoning, nass wirst du auf jeden Fall! Sport Schiffer in Innerkrems berät dich und deine Familie und organisiert die optimale Tour! Gerade an heißen Sommertagen bietet dieses erfrischende Outdoor-Erlebnis die perfekte Abkühlung!

CANYONING & RAFTING - SPORT SCHIFFER

Whether it's whitewater rafting or canyoning through gorges - one thing is certain: you're going to get wet! Sport Schiffer in Innerkrems provides expert advice for you and your family and organizes the perfect tour. Especially on hot summer days, this refreshing outdoor adventure offers the perfect way to cool off!

Sport Schiffer

9862 Innerkrems, Innerkrems 9a
Tel.: +43 4736 345
info@sportschiffer.at
www.sportschiffer.at



RAFTING ALPINSCHULE FIRN SEPP

Ob neugierige Anfänger oder adrenalin-süchtige Köhner - die Alpinschule Firn Sepp bietet euch Wildwasserabenteuer pur. Begleitet von einem erfahrenen Raftingguide bezwingt ihr die reißenden Flüsse und reitet auf den satten Wellen der Mur und Salzach.

RAFTING ALPINSCHULE FIRN SEPP

Whether you're a curious beginner or an adrenaline-seeking pro - Alpinschule Firn Sepp offers pure whitewater adventure. Accompanied by an experienced rafting guide, you'll conquer the raging rivers and ride the powerful waves of the Mur and Salzach.

10 % Ermäßigung mit der Katschberg Card!
10 % Discount with the Katschberg Card!

Alpinschule Firn Sepp

5570 Mauterndorf, Markt 311
Tel.: +43 664 422 80 83
firn@sbg.at
www.firnsepp.com



KLETTERN IM MALTATAL CLIMBING IN MALTATAL

Mit zwei Klettersteigen, Klettergärten, einigen Einzelfelsen mit Kletterrouten vom fünften bis zum zehnten Schwierigkeitsgrad und dem berühmten Klettergarten „Kreuzwand“ mit bis zu 60 Meter hohen Routen ist dir ein unvergesslicher Kletterurlaub im Bergsteigerdorf Malta sicher.

Tip: Ein besonderes Kletterabenteuer erwartet dich direkt an Kärntens höchstem Wasserfall: Der Sportklettersteig Fallbach (E) bietet atemberaubende Tiefblicke für geübte Kletterer und jede Menge Adrenalin. Der Klettersteig Kölnbreinsperre (A/B) ist der ideale Einstieg für Anfänger.

With two via ferratas, climbing gardens, several individual rock formations with climbing routes ranging from the fifth to the tenth difficulty level and the famous „Kreuzwand“ climbing garden with routes up to 60 meters high, an unforgettable climbing vacation in the mountaineering village of Malta is guaranteed.

Tip: A special climbing adventure awaits you at Carinthia's highest waterfall. The Fallbach sport via ferrata (E) offers breathtaking views and plenty of adrenaline. The Kölnbreinsperre via ferrata (A/B) is the perfect introduction for beginners.



GEFÜHRTES BERGABENTEUER GUIDED MOUNTAIN ADVENTURE

Erkunde die Bergwelt der Region Katschberg Lieser-Maltatal mit einem unserer geprüften Bergwanderführer:

Explore the mountain world of the Katschberg Lieser-Maltatal region with one of our certified mountain hiking guides:

Sport Schiffer – Bergsportschule mit staatl. Bergführer
Tel.: +43 4736 345
www.sportschiffer.at

Bergabenteuer Malta
Bergwanderführer Klaus Göhlmann
Tel.: +43 650 992 3113

Bergsport Koller, Koller Hannes
Tel.: +43 676 573 41 89
bergsport-koller@gmx.at

OUTDOOR & AKTIV | PARAGLIDING

KATSCHBERG LIESER-MALTATAL



LUFT UNTER DEN SOHLEN

TANDEM PARAGLIDING

ERFÜLL DIR DEINEN TRAUM UND FLIEG!

Schon nach ein paar wenigen Schritten schwebst du in luftigen Höhen über dem Lieser-Maltatal oder dem Salzburger Lungau. Genieße die unvergessliche Aussicht über den schönsten Fluggebieten Österreichs und das unglaubliche Freiheitsgefühl!

Mit der Katschberg Card -12 % Vergünstigung. Nur € 140,- statt € 160,-.

FOLLOW YOUR DREAMS AND FLY!

After just a few steps, you'll be soaring high above the Lieser-Maltatal or the Salzburger Lungau. Enjoy the unforgettable views over one of Austria's most beautiful flying areas and the incredible feeling of freedom!

Tandemflüge Kurt Pirker

Tel.: +43 664 27 68 551
tandemflug@gmx.at
www.tandemfly.at



With the Katschberg Card,
you get a 12% discount. Only € 140 instead of € 160.

OUTDOOR & AKTIV | SEGWAY & QUAD

KATSCHBERGHÖHE & TREBESING

SEGWAY VERLEIH

SEGWAY RENTAL

Mit dem High-Tech-Roller „Segway X2“ könnt ihr am Katschberg bequem, schnell und umweltfreundlich die Natur entdecken. Geschicklichkeitstraining und Spaßfaktor inklusive. Der „Segway X2“ hat offiziell den Status eines Fahrrads und fährt batteriebetrieben 20km/h schnell. Straßen und befestigte Forstwege sind für das futuristisch anmutende Gerät bestens geeignet. Den Dreh hat man schnell heraus. Wichtig ist, das Gleichgewicht zu halten und durch Gewichtsverlagerungen das Tempo zu bestimmen. In rund 5 Minuten ist man „Segway-fit“ und kann in die herrliche Berglandschaft losrollen!

Geeignet für Kinder ab 12 Jahren.

Verleih nur bei trockenem Wetter möglich.

38€ - Mietdauer 1 Stunde. Mit der Katschberg Card 20 % Ermäßigung.

With the high-tech Segway X2 you can comfortably, quickly and environmentally friendly explore nature at Katschberg - skill training and fun included! The Segway X2 is officially classified as a bicycle and runs on battery power at speeds of up to 20 km/h. Roads and paved forest tracks are ideally suited for the futuristic-looking device. It's easy to get the hang of it! The key is maintaining balance and controlling your speed through weight shifts. In just five minutes, you'll be "Segway-ready" and can roll off into the stunning mountain landscape!

Suitable for children from 12 years. Rental only available in dry weather.

€38 - 1-hour rental.

With the Katschberg Card you got a 20 % discount.

Falkensteiner Hotel Cristallo

9863 Katschberg, Katschberghöhe 6
Tel.: +43 4734 319
www.falkensteiner.com/hotel-cristallo

QUAD VERLEIH QUAD RENTAL

4 STUNDEN | 9.00 - 13.00 Uhr oder 13.00 - 17.00 Uhr |

max. 90 Kilometer | Halbtagespreis € 90,-

1 TAG | 9.00 - 18.00 Uhr oder nach Vereinbarung |

max. 150 Kilometer | Tagespreis € 120,-

KAUTION € 350,-

Das Fahren des Quads ist ab 18 Jahren bzw. mit dem Besitz eines gültigen B-Führerscheins möglich. **Helmpflicht!** (€ 5,-/Stk.)

Kurze Einschulung. Das Quad ist Vollkaskoversichert. Selbstbehalt in der Höhe von € 350,- Bei Unfall ist der Selbstbehalt € 750,-

Smileys Kinderhotel Trebesing

9852 Trebesing, Bad 19
Tel.: +43 4732 2446
www.smileyhotel.at



NACHHALTIG URLAUBEN AM *Klimaberg Katschberg*



f Region Klimaberg Katschberg

ig klimaberg.katschberg



UNSERE
PARTNERBETRIEBE



20 Klimaberg-Partnerbetriebe, großteils mit dem Österreichischen Umweltzeichen ausgezeichnet, bieten Urlaub mit dem Plus an Nachhaltigkeit. Dazu gehören: bewusst natürliche Angebote, sparsamer Umgang mit Ressourcen, Müllvermeidung, Kräuterbeete, Klima-Kohlenerde für Pflege von Almwiesen, pflanzlich hochwertige Küche, Zusammenarbeit mit regionalen Lieferanten und Partnern vor Ort und vieles mehr. So konnten in den vergangenen 5 Jahren 31.000 T CO₂ eingespart werden – Urlaub mit der Natur & für ein Leben am Klimaberg Katschberg. Gemeinsam erreichen wir mehr.



MITGLIED WERDEN
UND ZUKUNFT
MITGESTALTEN

www.der-klimaberg.at



VERANSTALTUNGSTIPPS

KATSCHBERGHÖHE

Samira und der Schatz des Berges



im
Juli & August
in der Klimaarena
Bergnest Katschberg
um 16.00 Uhr

TVB Rennweg am Katschberg

Katschberghöhe 30, 9863 Rennweg
Tel.: +43 4734 630
urlaub@katschberg.at



Weitere Infos
& Termine

FAMILIENTHEATER AM KATSCHBERG

Die Waldfee Samira bricht gemeinsam mit Kobold Leopold auf - sie wollen den Goldschatz am Katschberg finden! Eine alte Sage erzählt, dass in den Bergwerken allerlei Fabelwesen wohnen und es einen gut bewachten Schatz im Herz des Berges gibt, der nur von den Mutigsten gefunden werden kann. Begleitet Samira und Leopold auf ein Abenteuer voller Musik und Fantasie und entdeckt die magische Welt der Goldminen!

TREFFPUNKT

jeweils um 16.00 Uhr
Klimaarena Bergnest Katschberg - Freiluftbühne
9863 Katschberghöhe 330

EINTRITT

€7 ERWACHSENE
€5 FÜR KINDER (4 - 15 JAHRE)

Kostenlos mit Katschberg Card
und Lungau Card

TERMINE

Mittwoch: 08. Juli, 15. Juli, 22. Juli, 29. Juli,
05. August, 12. August, 19. August, 26. August

TIPP: BRINGE DEINE EIGENE SITZDECKE MIT!

VERANSTALTUNGSTIPPS

KATSCHBERGHÖHE

HoamART 2026

HERBSTZEIT IN DER REGION AUTUMN IN OUR REGION

Die Katschberger HoamART ist mittlerweile zu einem festen Bestandteil im jährlichen Veranstaltungskalender geworden. Traditionell stehen die Herbstwochen ganz im Zeichen von Brauchtum, Musik und Kulinarik.

The Katschberger HoamART has become a firmly established part of the annual event calendar. Traditionally, the autumn weeks are all about customs, music and culinary delights.

Traditioneller Samsonumzug am Katschberg

15. August 2026 | 10.30 Uhr

Wo: Katschberghöhe (vom Hotel Hinteregger bis zum Hotel Cristallo)

Ponyalmabtrieb von der Pritzhütte

05. September 2026 | 11.00 Uhr

Wo: Pritzhütte | Katschberg - Gontal

Katschberger Schaufaufbratl'n

11. - 14. September 2026 | ab 11.00 Uhr

Wo: Alpengasthof Bacher | Katschberg

Katschberger Alphorn-, Weisen- und Jagdhornbläsertreffen

11. - 13. September 2026

Wo: Am und rund um den Katschberg

Pölltaler Schaufaufbratl'n

26. & 27. September 2026 | ab 11.00 Uhr

Wo: Kochlöffelhütte | Pölltal

32. Rennweger Kirchtag

27. September 2026 | 11.00 Uhr

Wo: Gasthof Post | Rennweg

Krenfleisch & Bratl von der Goas

03. & 04. Oktober 2026 | ab 11.00 Uhr

Wo: Kochlöffelhütte | Pölltal

Erntedankfest | Gottesdienst

04. Oktober 2026 | 10.00 Uhr

Wo: Filialkirche St. Georgen

3. Sautanz am Katschberg

03. Oktober 2026 | 11.00 Uhr

Wo: Almwirtshaus Ainkehr

Herbstfest der Katschtaler Blumenfreunde

04. Oktober 2026 | 11.00 Uhr

Wo: Festzelt | FF-Haus Rennweg

Ganslessen am Katschberg

31. Oktober 2026

Wo: Hotel Das Katschberg

VERANSTALTUNGSTIPPS

GMÜND IN KÄRNTEN



Gästeinfo Gmünd

Hauptplatz 20, 9853 Gmünd
Tel.: +43 4732 2215 14
www.stadtgmuend.at



KUNSTHANDWERKSMARKT IN GMÜND

Samstag, 1. und Sonntag, 2. August 2026

Die Künstler:innenstadt Gmünd gem. Privatstiftung lädt am ersten Augustwochenende bereits zum 35. Mal zum großen Kunsthandwerksmarkt ein. Rund 100 von einer Fachjury gewählte Kunsthandwerker:innen aus ganz Mitteleuropa zeigen in der mittelalterlichen Altstadt ausgesuchtes Kunsthandwerk von höchster Qualität und verwandeln damit die Stadt in eine lebendige Bühne der Kunst.

KONZERTREIHE KL(SW)INGENDES GMÜND

LIVE-Musik über die Sommermonate mit dem Abschluss GMÜND-LIVE am Samstag, den 10. Oktober 2026. Ab 20 Uhr gibt es an diesem Samstag Genres von Rock, Pop, Jazz, Smooth und Dancefloor in den Lokalen der Künstlerstadt Gmünd.

6. KÜNSTLERSTADT FLOHMARKT

Sonntag, 4. Oktober 2026 von 9-15 Uhr am Hauptplatz Gmünd (Ersatztermin: 18.10.)

Zwischen den historischen Stadttoren der mittelalterlichen Künstlerstadt Gmünd geht der fünfte Stadtflohmarkt über die Bühne. Der schöne Hauptplatz wird mit über 80 Verkaufsständen, an denen gefeilscht und gehandelt werden kann, die Herzen aller Flohmarktfreunde höherschlagen lassen.

GOLFEN IM SALZBURGER LUNGAU

GOLF COURSE LUNGAU

Golfen im Salzburger Lungau verspricht **Golferlebnisse der besonderen Art**. Eingebettet in die traumhafte Landschaft präsentiert sich ein wunderschöner und bestens gepflegter **18-Lochplatz**. Großzügige **Übungsanlagen** und der charmante **9-Loch Par 3 Platz** schaffen Raum für Einsteiger und Fortgeschrittene.

Die Lungauer Golfspezialisten bieten alles, was das Herz begehrt: Von der **PGA-geprüften Golfschule** mit erstklassigem **Shop** über zahlreiche Top-Hotels und romantische Pensionen bis zum **Golfrestaurant** mit Sonnenterrasse und Traumblick sind alle um dein Wohlergehen rund ums Golfen orientiert.

Golfing in the Salzburger Lungau promises a truly special experience. Nestled in a breathtaking landscape, you'll find a beautifully maintained 18-hole course. Spacious practice facilities and a charming 9-hole par-3 course provide the perfect setting for both beginners and advanced players.

The Lungau golf specialists offer everything a golfer's heart desires: from a PGA-certified golf school with a first-class shop to numerous top hotels and romantic guesthouses, as well as a golf restaurant with a sun terrace and stunning views - everything is designed to ensure your perfect golf getaway.



TIPP: Jeden Sonntag ab 13:00 Uhr kostenloses Golfschnuppern vom 05.07.-13.09.2026 & 04.10.-01.11.2026
Anmeldung: Golfschule Graimann +43 6477 7403

TIP: Free golf tester sessions every sunday from 05.07.-13.09.2026 & 04.10.-01.11.2026
Registration: Golf school Graimann +43 6477 7403

Golfclub Lungau / Katschberg

5582 St. Michael, Feldnergasse 165
Tel.: +43 6477 7448
www.golfclub-lungau.com



NUR WENIGE MINUTEN ENTFERNT...



Salzburger Lungau Katschberg

info@salzburgerlungau.at
Raikaplatz 242, 5582 St. Michael
Tel.: +43 6477 8913



Interaktive Karte
Lungau

SALZBURGER LUNGAU

UNVERGLEICHLICH. LUNGAU



Der **Salzburger Lungau** im sonnigen Süden des Landes (100km von der Stadt Salzburg entfernt), **zwischen Katschberg und Obertauern** ist das Tor zu einer einzigartigen alpinen Bergwelt. Raus aus dem Alltag - hinein in die schönste Zeit des Jahres! Ob **Jahresurlaub**, ein **verlängertes Wochenende** oder **einfach weg** - mit Familie, dem Partner oder allein. Genießen Sie einen **Sommerurlaub**, so wie Sie ihn mögen - Ruhe spüren und Kraft tanken, schöne **Gipfel** erwandern und mit der **Natur** im Einklang sein, die **über 60 Lungauer Bergseen** entdecken, die vielen **Radwege** erkunden und die **Kultur** und das **gelebte Brauchtum** miterleben. Ein wahres Naturjuwel und ein Urlaubsgenuss inmitten des **UNESCO Biosphärenparks Lungau** mit den Ortschaften St. Michael, St. Margarethen, Unternberg, Thomatal, Zederhaus, Muhr, Mauterndorf, Weißpriach, Mariapfarr, Göriach, Lessach, St. Andrä, Tamsweg und Ramingstein warten auf Sie.

The Salzburg Lungau, located in the sunny south of the region (100 km from the city of Salzburg), between Katschberg and Obertauern, is the gateway to a unique alpine mountain world. Step out of everyday life and into the best time of the year! Whether it's your annual vacation, an extended weekend, or just a short getaway—whether with family,



your partner, or alone. Enjoy a summer holiday just the way you like it—feel peace and recharge your energy, hike beautiful peaks and connect with nature, discover over 60 Lungau mountain lakes, explore the many cycling paths, and experience the local culture and traditions. A true natural gem and a vacation paradise await you in the heart of the UNESCO Biosphere Park Lungau, with the charming villages of St. Michael, St. Margarethen, Unternberg, Thomatal, Zederhaus, Muhr, Mauterndorf, Weißpriach, Mariapfarr, Göriach, Lessach, St. Andrä, Tamsweg, and Ramingstein.

WANDERPARADIES SALZBURGER LUNGAU

HIKING IN SALZBURGER LUNGAU

WANDERWEG DER SINNE

RIECHEN, TASTEN, SEHEN, HÖREN, SCHMECKEN
Eine Wanderung, verbunden mit dem **aktiven Gebrauch aller Sinne**, ist eine hervorragende Möglichkeit, sich wieder dieser **Fähigkeiten** zu erinnern und sie aufzufrischen. Die **positive Wirkung** auf **Körper, Geist** und **Seele** ist diesbezüglich unbestritten. Der Weg beginnt in St. Michael bei der **Murbrücke** und erstreckt sich muraufwärts bis nach **Oberweißburg**. Die gestaltete Wegstrecke beträgt **ca. 6km** und ist mit insg. **10 Stationen** versehen. Der gesamte Wegverlauf ist auch mit dem Rollstuhl oder dem Kinderwagen befahrbar.

SMELL, TOUCH, SEE, HEAR, TASTE - A hike that engages **all five senses** is a wonderful way to reconnect with these **abilities** and refresh them. The **positive effects** on **body, mind, and soul** are undeniable. The trail begins in St. Michael at the **Mur Bridge** and follows the river upstream to **Oberweißburg**. The designed route is approximately **6 km** long and features a total of **10 stations**. The entire path is also accessible for **wheelchairs and strollers**.



MURINSEL ST. MICHAEL

Im Südwesten von St. Michael wurde die einst begradigte Mur wieder **renaturiert**. Hier ist nun ein **vielfältiger Naherholungsbereich** entstanden. Es gibt **Flachwasserzonen** zum Plantschen für Kinder sowie **tieferer Stellen**, welche sich zum Schwimmen eignen. Mitten in der Mur warten **zwei Inseln** auf deren Erforschung. Zum Spielen gibt es ein großes **Schiff**, und zum Entspannen warten originelle **Liegebänke**. Für Schlechtwetter gibt es auch einen überdachten Bereich mit Tisch und Bänken. Das Gelände ist mit verschiedenen **Stein- und Holzskulpturen** gestaltet.

In the southwest of St. Michael, the once straightened Mur River has been **restored to its natural state**, cre-

ating a **diverse recreational area**. There are **shallow water zones** where children can splash around, as well as **deeper spots** suitable for swimming. **Two islands** in the middle of the Mur invite exploration. A **large play ship** provides fun for kids, while **unique lounge benches** offer a place to relax. For rainy weather, a covered area with a table and benches is available. The landscape is beautifully designed with **various stone and wooden sculptures**.



VOGELWANDERWEG ST. MICHAEL

Entlang des ehemaligen Mülhsteiges, in der „**Sonnseitn**“ von St. Michael erstreckt sich der „**Vogelwanderweg**“. Der Weg führt zum Teil über etwas **steileres Gelände** und erfordert etwas Kondition und gutes Schuhwerk. Dafür wird man mit einem **spektakulären Ausblick** über den oberen Lungau und ganz St. Michael belohnt. **20 Vogelarten** können entlang des Wanderwegs bestaunt oder auch gehört werden. Bänke laden entlang des Wanderweges zum Verweilen und Lauschen ein. Der Weg kann als **Rundweg** genutzt werden (2km, ca. 1h).

Along the former **Mülhsteig**, on the „**Sonnseitn**“ of St. Michael, stretches the „**Bird Hiking Trail**“. The path leads through **slightly steeper terrain**, requiring some endurance and sturdy footwear. In return, hikers are rewarded with a **spectacular view** over the Upper Lungau and all of St. Michael. Along the trail, **20 different bird species** can be observed and heard. Benches invite visitors to **pause, relax, and listen**. The trail can be walked as a **circular route** (2 km, approx. 1 hour).



AUGUSTINKAPELLE ST. MICHAEL

Ein 15-minütiger Aufenthalt im Wald lässt den Blutdruck und das Stresslevel sinken. Wunderbar verbinden lässt sich das „**Waldbaden**“ mit einem Spaziergang zur **Augustinkapelle** in St. Martin. Direkt neben der Kapelle entspringt eine kleine **Quelle**. Das Wasser aus dieser besonderen Quelle wird auch „**Augenstill-Wasser**“ genannt. Man sagt, dass dieses Wasser in der Lage ist, „**Augenleiden**“ zu lindern. Um zur Augustinkapelle zu gelangen, startet man am besten vom **Parkplatz Lungau Arena** St. Michael oder vom Parkplatz bei der neuen **Murerweiterung** in St. Martin.

A 15-minute stay in the forest can lower blood pressure and reduce stress levels. „**Forest bathing**“ can be wonderfully combined with a walk to the **Augustin Chapel** in St. Martin. Right next to the chapel, a **small spring** emerges. The water from this special source is also called „**Augenstill-Wasser**“ (soothing eye water). It is said to have the ability to **relieve eye ailments**. To reach the Augustin Chapel, the best starting points are the **Lungau Arena St. Michael parking lot** or the new **Mur expansion parking lot** in St. Martin.



WASSERWEG LEISNITZ ST. MARGARETHEN

Der Wasserweg entlang der Leisnitz ist ein Weg der Sinne unter dem Motto: „**Das Gebirgswasser hören, spüren und fühlen.**“ Die Wanderung ist für die ganze Familie geeignet. Es gibt Sitz- und Liegemöglichkeiten, zwei Spielplätze, eine Zwergenhöhle und einen Aussichtsturm. Der Wasserweg erzählt die Geschichte vom einsamen Riesen am Aineck, welche die Kleinsten spielerisch von Station zu Station führt. Am Ende des Weges erreicht man den Wildpark beim Berggasthof Schlögelberger. Mit der ausgefüllten Schatzkarte bekommen die Kinder einen sogenannten Mutstein als Belohnung. Das Geschichtenbuch samt Schatzkarte ist im Gemeindegasthof bei der Infostelle, bei den Aufstellern am Gemeindeplatz und am Beginn des Weges erhältlich.

The Water Trail along the Leisnitz is a path of the senses under the motto: „**Hear, feel, and experience the mountain water.**“ The hike is suitable for the whole family. There are seating and lounging areas, two playgrounds, a dwarf cave, and an observation tower. The Water Trail tells the story of the lonely giant on the Aineck, guiding the little ones playfully from station to station. At the end of the trail, you reach the wildlife park near the Berggasthof Schlögelberger. Children who complete the treasure map receive a so-called **Courage Stone** as a reward. The storybook along with the treasure map is available at the municipal office information point, at the stands on the town square, and at the beginning of the trail.



WALDWANDERWEG ST. MICHAEL

Der Waldwanderweg startet in **Stranach**, dem südlichen Ortsteil von St. Michael. Die Besucher des Waldwanderwegs werden von der **Vielfalt der Boden- und Waldkultur** begeistert sein. Diverse **Bänke** laden zum Rasten und Verweilen ein. (4km, 2h)

The Forest Hiking Trail starts in **Stranach**, the southern district of St. Michael. Visitors will be fascinated by the **diverse forest and soil culture** along the trail. Various **benches** invite hikers to rest and take in the surroundings (4km, approx. 2 hours).

WOIDWEGERL UNTERBERG

Hier im Wald gibt es viel zu entdecken – **10 spannende Stationen**, Naturgeheimnisse und sogar einen Platz zum Kneippen. Das Woidwegal verbindet Bewegung, Erholung und Wissen. Mach dich auf den Weg – erlebe die Natur mit allen Sinnen und tanke neue Energie!

There is so much to discover here in the forest – **10 exciting stations**, hidden natural wonders, and even a **Kneipp water therapy spot**.

The Woidwegal combines movement, relaxation, and knowledge. Set off on your journey – experience nature with all your senses and recharge your energy!

ERLEBNISREICH MUR - UNTERBERG

Das ErlebnisReichMur in Unternberg erstreckt sich auf etwa 5km entlang der Mur zwischen den Ortsteilen Illmitzen und Neggerndorf. Das abgeflachte Flussufer bietet Möglichkeiten zum Entspannen und Spielen für Groß und Klein. (5km, 1,5h)

The ErlebnisReichMur in Unternberg stretches for approximately 5 km along the Mur River between the districts of Illmitzen and Neggerndorf. The gently sloping riverbank offers relaxation and play opportunities for both young and old. (5km, approx. 1.5 hours)

KNAPPENWANDERWEG THOMATAL

Interessantes zum Erzabbau in Schönfeld erklären Infotafeln entlang des Knappenweges - beginnend bei der Dr. Josef Mehrlhütte, ins Rosanintal, bis auf den Altenberg und wieder zurück. Die Wanderung ist für Kinder ab 4 Jahren geeignet. (1,7km, 1h)

Information boards along the Knappenweg provide fascinating insights into ore mining in Schönfeld. The trail starts at the Dr. Josef Mehrl Hut, leads through Rosanintal, up to Altenberg, and back again. The hike is suitable for children aged 4 and older. (1.7km, approx. 1 hour)



MÜHLENWEG ZEDERHAUS

Erlebe das Klappern der Mühlen und begib dich auf die Spuren der Wasserräder! In den renovierten Mühlen und Troadkästen entlang des Mühlenweges ist auch eine Ausstellung eingerichtet. Am Ende des Mühlenweges gibt es noch das Museum „Walcherhäusl“ zu besichtigen.

Experience the clatter of the mills and follow the traces of waterwheels! Along the Mill Trail, renovated mills and Troadkästen (traditional granaries) house an exhibition. At the end of the trail, you can also visit the "Walcherhäusl" Museum.



THEMENWEGE ZEDERHAUS

Waldlehrpfad (beginnend im Ortszentrum, Gehzeit ca. 1h)

Almenweg (befindet sich im Naturpark Riedingtal, Gehzeit ca. 2h)

Themenweg „Schlierersee“ (befindet sich im Naturpark Riedingtal, Gehzeit ca. 1h)

Themenweg „Kraft der stillen Wasser“ (befindet sich im Naturpark Riedingtal)

Forest Nature Trail (starting in the town center, walking time approx. 1h)

Almen Trail (located in Riedingtal Nature Park, walking time approx. 2h)

Theme Path "Schlierersee" (located in Riedingtal Nature Park, walking time approx. 1h)

Theme Path "Power of Still Waters" (located in Riedingtal Nature Park)

ZAUBERWALD MUHR

In der Nationalparkgemeinde Muhr beginnt der Zauberwald, der für die gesamte Familie geeignet ist. Sport- und Spielgeräte sowie ein Grillplatz laden zum Verweilen ein. Nicht kinderwagentauglich. (1,5km, ca. 1h)

In the National Park municipality of Muhr, you'll find the Magic Forest, that is suitable for the whole family. Sports and play equipment, as well as a barbecue area, invite visitors to linger and enjoy. Not suitable for strollers. (1.5 km, approx. 1 hour)



AUSFLUGSZIELE SALZBURGER LUNGAU

EXCURSIONS SALZBURGER LUNGAU



SONNENBAHN ST. MICHAEL

CABLE CAR ST. MICHAEL

Mit der Kabinenbahn geht es in wenigen Minuten zur Bergstation Speiereck (1.900 m). Gratis Beförderung von Kinderwägen & Rollstühlen. Zudem ist die Mitnahme von Hunden erlaubt. Zahlreiche Hütten sind geöffnet und verwöhnen die Besucher mit kulinarischen Köstlichkeiten. Kein Betrieb bei Regenwetter.

The cable car will take you to the Speiereck mountain station (1.900 m) in just a few minutes. Stroller and wheelchair transport is free, and dogs are allowed. Numerous huts are open and pamper visitors with culinary delights. No operation in rainy weather.

Katschberg Card
Inklusivpartner!

Bergbahnen Lungau
5570 Mauterndorf,
Markt 458
Tel.: +43 6472 80 08
office@grosseck-speiereck.at



GROSSECKBAHN MAUTERNDORF

CABLE CAR MAUTERNDORF

Mit der Kabinenbahn geht es in wenigen Minuten zur Bergstation Grosseck (1.960m). Gratis Beförderung von Kinderwägen & Rollstühlen. Mitnahme von Hunden erlaubt. Hütten geöffnet, im Talbereich Spielplatz mit Trampolin, Smarty-Kinderland usw. Wunderschöne Panoramawege und Natur Pur Erlebnisweg. Kein Betrieb bei Regenwetter.

Take the cable car to the Grosseck mountain station (1.960 m) in just a few minutes. Stroller and wheelchair transport is free, dogs are allowed. Huts are open, in the valley area, there is a playground with a trampoline, Smarty-Kinderland, & more. Enjoy beautiful panoramic trails and the Nature Pure Erlebnisweg. No operation in rainy weather.

Katschberg Card
Inklusivpartner!

Bergbahnen Lungau
5570 Mauterndorf,
Markt 458
Tel.: +43 6472 80 08
office@grosseck-speiereck.at



BURGERLEBNIS MAUTERNDORF

CASTLE MAUTERNDORF

Auf der Burg Mauterndorf, der ehemaligen Mautstation und zeitweiligen Sommerresidenz der Salzburger Fürsterzbischöfe wird das Mittelalter lebendig. Lernen Sie den Hausherrn Leonhard von Keutschach und sein Gefolge persönlich kennen und erleben Sie einen unvergesslichen Tag.

At Mauterndorf Castle, the former toll station and occasional summer residence of the Prince-Archbishops of Salzburg, the Middle Ages come to life. Meet the lord of the castle, Leonhard von Keutschach, and his entourage in person and experience an unforgettable day.

Katschberg Card
Bonuspartner!

5570 Mauterndorf,
Markt 27
Tel.: +43 6472 74 26
office@burg-mauterndorf.at



AUSFLUGSZIELE SALZBURGER LUNGAU

EXCURSIONS SALZBURGER LUNGAU



TAURACHBAHN
TAURACHBAHN

Die Taurachbahn ist die **höchstgelegene Schmalspurbahn** in Österreich und das Familienerlebnis im Sommer im Lungau. Dank der Initiative des **Vereins Club 760 - Verein der Freunde der Murtalbahn**, welche 1982 die Bahnstrecke pachtete, fährt von Juni bis September die **historische Dampflok** durch das Taurachtal in Salzburg, von **Mauterndorf bis St. Andrä**.

*The Taurach Railway is the **highest narrow-gauge railway** in Austria and a perfect family experience in summer in the Lungau region. Thanks to the initiative of the **Club 760 – Association of Friends of the Murtal Railway**, which leased the railway line in 1982, the **historic steam locomotive** runs from **June to September** through the Taurach Valley in Salzburg, from **Mauterndorf to St. Andrä**.*

Katschberg Card
Bonuspartner!



5570 Mauterndorf, 153
Tel.: +43 660 959 00 09



FREIBAD ST. MICHAEL
SWIMMING POOL ST. MICHAEL

Das Freibad bietet ein großes **Erwachsenenbecken**, ein großes **Jugendlichenbecken**, ein kleines **Kinderbecken**, **Minigolf**, ein **Restaurant** und eine neue **Sonnenterrasse mit Liegewiese**. Bei Schönwetter Mitte Juni bis Ende August von **09:00 Uhr bis 19:00 Uhr** geöffnet. Es gibt eine tolle **Minigolf-Anlage**.

*The outdoor pool features a **large adult pool**, a **spacious youth pool**, a **small children's pool**, **mini golf**, a **restaurant**, and a **new sun terrace with a sunbathing lawn**. Open from mid-June to the end of August from **9:00 AM to 7:00 PM** in good weather. **Great mini golf course** offered.*

Katschberg Card
Inklusivpartner!



5582 St. Michael i. Lungau
Pfarrfeldstraße 163
Tel.: +43 6477 85 64



BADEINSEL TAMSWEG
BADEINSEL TAMSWEG

Die **BadelNSEL** bietet **sechs Schwimmbecken** im **In- und Outdoorbereich**, eine **80 Meter lange Wasserrutsche**, **zahlreiche Wasserattraktionen**, einen **Sprungturm**, einen **Beachvolleyballplatz**, einen **Tischtennis-Tisch** und traumhafte **Gaumenfreuden** im **Insel-Restaurant „Bistro Insel“**.

*The **BadelNSEL** offers **six swimming pools** in both **indoor and outdoor areas**, an **80-meter water slide**, **numerous water attractions**, a **diving tower**, a **beach volleyball court**, a **table to play table-tennis** and **culinary delights** at the **island restaurant „Bistro Insel“**.*

Katschberg Card
Inklusivpartner!



5580 Tamsweg
Sportzentrumweg 2
Tel.: +43 6474 23 12

AUSFLUGSZIELE SALZBURGER LUNGAU

EXCURSIONS SALZBURGER LUNGAU



KAUFHAUSMUSEUM ST. MICHAEL
DEPARTEMENT STORE MUSEUM

Ein Kaufhaus wie es früher war. Das Museum soll Besucher in die **damalige Zeit zurückversetzen** und auch **alte Erinnerungen** wecken. Viele ausgestellte Dinge gibt es heute gar nicht mehr. Zu den Highlights zählt die **ursprüngliche Einrichtung**, wie die **Kassa** und die **Waage**.

*A **department store** like it used to be. The museum is designed to **transport visitors back in time** and **evoke old memories**. Many of the exhibited items no longer exist today. One of the highlights is the **original furnishings**, including the **cash register** and the **scale**.*

Katschberg Card
Inklusivpartner!



5582 St. Michael
Marktstraße 64
Tel.: +43 664 165 55 44



BOGENSCHIESSEN MAUTERNDORF
ARCHERY MAUTERNDORF

Sich einmal wie **Robin Hood** fühlen! Beim Bogenschießen in Mauterndorf wird Ihnen eine **Einführung in die Welt des Bogenschießens** geboten. Unter der fachmännischen Anleitung erlernen Sie die **Grundtechniken**. Bei den **verschiedenen Zielen** auf der Bogensportanlage Mauterndorf können Sie Ihre **Treffer Sicherheit** unter Beweis stellen.

*Feel like **Robin Hood** for a day! **Archery** in Mauterndorf offers you an **introduction to the world of archery**. Under expert guidance, you will learn the **basic techniques** of this exciting sport. Test your accuracy on the **various targets** at the **Mauterndorf archery range** and put your skills to the test.*



5570 Mauterndorf,
Hammerweg
Tel.: +43 6472 79 49
mauterndorf@tourismuslungau.at



FAMILY PARK SMARTYLAND
FAMILY PARK SMARTYLAND

SMARTY-Land mit **zahlreichen Attraktionen**, wie einer **60 Meter-Wasser-Tubing-Bahn**, einem **Bungee-Trampolin**, einem **Kinder-Hochseilgarten-Element**, einer **Hüpfburg**, **Trampolinen**, **Kinder-Quads**, einem **Indianerzelt** und vielem mehr.

*SMARTY-Land offers **numerous attractions**, including a **60-meter water tubing track**, a **bungee trampoline**, a **children's high ropes course**, a **bouncy castle**, **trampolines**, **kids' quads**, a **Native American tent**, and much more.*

Katschberg Card
Bonuspartner!



5570 Mauterndorf,
Schizentrum Mauterndorf
Tel.: +43 6472 200 33



JUST A FEW MINUTES AWAY...

TIME FOR US IN THE MILLSTÄTTER SEE - BAD KLEINKIRCHHEIM - NOCKBERGE REGION

Here we experience unforgettable moments *between lakes and mountains* that make time stand still. In the midst of Carinthia's gentle alpine world, nature, relaxation and activity merge into an unique vacation experience. Lakes with temperatures of up to 27°C, the mild climate on the sunny side of the Alps, well-developed hiking trails into the UNESCO Carinthian Nockberge Biosphere Reserve and varied bike trails provide the perfect backdrop for an eventful time.

After an eventful day in the surrounding lake and mountain world, the region's **thermal spas and baths** invite you to enjoy adventures and relaxing hours together.

Lake Time

The bathing lakes with temperatures of up to 27°C, especially the Lake Millstätter See, invite you to enjoy unique vacation days.

Wellness Time

The Millstätter See bathhouse with its unique lake wellness and the two thermal spas in Bad Kleinkirchheim with the St. Kathrein Family & Health Spa and the Römerbad thermal spa promise eventful time.

Bike Time

Whether on the Millstätter See cycle path, on Europe's longest flow country trail in Bad Kleinkirchheim, in the Turracher Höhe trail area or on the varied mountain bike trails: Unforgettable biking fun awaits between lake and mountain.

Hiking Time

The gentle peaks and panoramic mountain pastures are the perfect hiking destinations. The cable cars are a comfortable way to shorten the first few meters of altitude difference to unique panoramic views.



WWW.LAKEANDMOUNTAIN.AT

NUR WENIGE MINUTEN ENTFERNT...

ZEIT FÜR UNS IN DER REGION MILLSTÄTTER SEE - BAD KLEINKIRCHHEIM - NOCKBERGE

Hier erleben wir unvergessliche Momente **zwischen See und Berg**, die die ZEIT stillstehen lassen. Inmitten der sanften **Alpinwelt Kärntens** verschmelzen **Natur, Erholung und Aktivität** zu einem **einzigartigen Urlaubserlebnis**. Bis zu 27°C **warme Badeseen**, das milde Klima auf der **Sonnenseite der Alpen**, gut ausgebaute **Wanderwege** bis in den UNESCO Biosphärenpark Kärntner Nockberge und abwechslungsreiche **Bikestrecken** bieten die perfekte Kulisse für eine ereignisreiche ZEIT. Die Nockberge versprechen eine **Auszeit in ihrer reinsten Form**. Der Duft von Zirbe und Speik, gepaart mit **unvergesslichen Momenten** inmitten der **unberührten Natur**, prägen diesen einzigartigen Rückzugsort.

Nach einem erlebnisreichen Tag in der umliegenden Seen- und Bergwelt laden die **Thermen und Bäder** der Region zu gemeinsamen Abenteuern und entspannten Stunden ein.

SeenZEIT

Die bis zu 27°C warmen Badeseen, allem voran der Millstätter See, laden zu einzigartigen Urlaubstagen ein. Trendige Wassersport-Abenteuer kombiniert mit Entspannung am Ufer: Eintauchen und sich ZEIT nehmen für gemeinsame Glücksmomente.

Wander ZEIT

Die sanften Gipfel und aussichtsreichen Almen sind perfekte Wanderziele. Mit den Bergbahnen lassen sich die ersten Höhenmeter zu einzigartigen Panoramablicken gemütlich abkürzen.

WellnessZEIT

Das Badehaus Millstätter See mit einzigartigem Seenwellness sowie die beiden Thermen in Bad Kleinkirchheim mit der Familien- & Gesundheits-therme St. Kathrein und dem Thermal Römerbad versprechen eine erlebnisreiche ZEIT.

BikeZEIT

Ob am Millstätter See Radweg, auf Europas längstem Flow Country Trail in Bad Kleinkirchheim, in der Trail Area Turracher Höhe oder auf den abwechslungsreichen Mountainbike-Strecken: Es wartet unvergesslicher Bike-Spaß zwischen See und Berg.



WWW.SEEUNDBERG.AT





THE TASTE OF KATSCHBERG LIESER-MALTATAL

*Tasty Tales - A Flavorful Journey for Gourmets and Culture Lovers. The Katschberg Lieser-Maltatal region is not only a feast for the eyes, with its majestic mountains, lush green meadows, and idyllic valleys, but also a true **paradise for food lovers**. Here, you can literally taste the **love for nature in every dish**, as sustainability and regionality are top priorities.*

*One of the secrets to the region's culinary success lies in the **deep connection people have with nature**. This connection is not only reflected in the hearts of the hosts but also in the careful selection of ingredients **sourced from local producers**. The menus in the region feature fresh dairy products from the alpine pastures, meat from happy animals, herbs from the surrounding forests and fields and fruits and vegetables from local gardens. The variety of local products can be savored in every bite.*

*Whether in cozy **mountain huts**, **traditional inns** or **fine dining restaurants**, there is a strong focus on **authentic cuisine**. Homemade specialties such as **Kasnocken** (cheese dumplings), **Kärntner Nudeln** (Carinthian pasta pockets) or a hearty **Schweinsbraten** (roasted pork) are prepared with great care and bring **culinary traditions to life**.*

GASTRONOMIE & KULINARIK IN DER REGION

GASTRONOMY & CULINARY DELIGHTS

SO SCHMECKT DIE REGION KATSCHBERG LIESER-MALTATAL

G'schmackige G'schichten - ein Ausflug mit Geschmack für Genießer und Kultur-Gourmets. Die Region Katschberg Lieser-Maltatal ist nicht nur ein Augenschmaus mit ihren imposanten Bergen, saftig-grünen Wiesen und idyllischen Tälern, sondern auch ein wahres **Paradies für Feinschmecker:innen**. Hier schmeckt man förmlich die **Liebe zur Natur** in jedem Gericht, denn Nachhaltigkeit und Regionalität stehen an erster Stelle.

Ein Erfolgsgeheimnis der regionalen Küche liegt in der engen **Verbundenheit der Menschen zur Natur**. Diese zeigt sich nicht nur in den Herzen der Gastgeber:innen, sondern auch in der sorgfältigen Auswahl der Zutaten, die häufig von **lokalen Produzent:innen** stammen. Auf den Speisekarten der Region findet man frische Milchprodukte von den Almen, Fleisch von freilaufenden Tieren, Kräuter aus den umliegenden Wäldern und Feldern sowie Obst und Gemüse aus den Gärten der Umgebung. Die Vielfalt an heimischen Produkten lässt sich in jedem Bissen schmecken.

Ob in gemütlichen **Almhütten**, traditionellen **Gasthäusern** oder **gehobenen Restaurants** - hier wird großer Wert auf **authentische Küche** gelegt. Hausgemachte Spezialitäten wie **Kasnocken**, **Kärntner Nudeln** oder ein deftiger **Schweinsbraten** werden mit viel Hingabe zubereitet und lassen die **kulinarische Tradition** lebendig werden.



zu den geöffneten
Gastronomiebetrieben



AKTIVURLAUB IM WINTER WO WINTERTRÄUME WAHR WERDEN!

MEHR SKISPASS FÜR DIE GANZE FAMILIE!

Die Region Katschberg - Aineck bietet Wintersportbegeisterten ein erstklassiges Skierlebnis mit 17 modernen Lifтанlagen und 80 Kilometern perfekt präparierten Pisten in allen Schwierigkeitsgraden. Dank 100 % Schneesicherheit ist hier von Saisonbeginn bis -ende pures Skivergnügen garantiert!

Egal ob Anfänger oder Profi - auf den abwechslungsreichen Abfahrten kommen sowohl Familien mit Kindern als auch passionierte Skifahrer:innen voll auf ihre Kosten. Und das Beste: Wintersportler:innen in Skiausrüstung können aus den Talorten der Region kostenlos mit den öffentlichen Verkehrsmitteln ins Ski-gebiet fahren. Wer den ultimativen Komfort sucht, findet eine große Auswahl an Unterkünften direkt an der Piste - für einen Skiurlaub ohne Umwege!

WINTERZAUBER ABSEITS DER PISTEN IN DER REGION KATSCHBERG LIESER-MALTATAL

Wer in seinem Winterurlaub mehr als nur Skifahren und Snowboarden möchte, findet in der Region Katschberg Lieser-Maltatal eine beeindruckende Vielfalt an Winteraktivitäten. Wenn der Schnee die Landschaft in ein märchenhaftes Winterwunderland verwandelt, bieten sich unzählige Möglichkeiten für einen aktiven und abwechslungsreichen Familienurlaub.

Ob Rodeln bei Tag und Nacht, Skitourengehen im UNESCO Biosphärenpark Nockberge oder im Nationalpark Hohe Tauern, Winter- und Schneeschuhwandern durch die verschneiten Berge, Eislaufen, Eisstockschießen oder Langlaufen - hier ist für alle etwas dabei. Abenteuerlustige können sich im Eisklettern im Maltatal versuchen oder beim Snow Tubing in Innerkrams ins Vergnügen stürzen. Wer es gemütlicher mag, genießt eine romantische Pferdeschlittenfahrt, entdeckt die Region beim Winterreiten oder unternimmt eine Bummeltour durch die Künstlerstadt Gmünd. In der kalten Jahreszeit wird Gmünd zudem zum kulturellen Hotspot: Stimmungsvolle Konzerte, Faschingsumzüge und -bälle sowie das Kulturkino sorgen für Unterhaltung und unvergessliche Erlebnisse. Egal ob Action oder Entspannung - hier wird jeder Wintertraum wahr!

ACTIVE WINTER HOLIDAYS WHERE WINTERDREAMS COME TRUE!

MORE SKI FUN FOR THE WHOLE FAMILY!

The Katschberg - Aineck region offers winter sports enthusiasts a first-class skiing experience with 17 modern lifts and 80 kilometers of perfectly groomed slopes for all skill levels. Thanks to 100% snow reliability, pure skiing enjoyment is guaranteed from the beginning to the end of the season!

Whether you're a beginner or an expert, the varied slopes provide fun for both families with children and passionate skiers alike. And the best part: Winter sports enthusiasts in ski gear can use public transport from the valley stations to the ski area free of charge. For those seeking ultimate convenience, a wide selection of accommodations is available right on the slopes - for a seamless ski holiday experience!

WINTER MAGIC BEYOND THE SLOPES IN THE KATSCHBERG LIESER-MALTATAL REGION

If you're looking for more than just skiing and snowboarding on your winter holiday, the Katschberg Lieser-Maltatal region offers an impressive variety of winter activities. When the snow transforms the landscape into a magical winter wonderland, countless opportunities for an active and diverse family vacation await.

From tobogganing by day and night, ski touring in the UNESCO Biosphere Park Nockberge or the Nationalpark Hohe Tauern, winter- and snowshoe hiking through snowy mountains, ice skating, curling, and cross-country skiing - there's something for everyone. Adventure seekers can try ice climbing in Maltatal or dive into the fun

of snow tubing in Innerkrams. For those who prefer a more relaxed experience, a romantic horse-drawn sleigh ride, winter horseback riding, or a leisurely stroll through the artist town of Gmünd is a perfect choice. In the winter months, Gmünd also becomes a cultural hotspot, offering atmospheric concerts, carnival parades and balls, and a charming art-house cinema. Whether you're looking for action or relaxation - every winter dream comes true here!



zum
Wintertraum!



Katschberger Adventweg



ADVENTMÄRKTE IN DER REGION ADVENT MARKETS IN OUR REGION

In der Region Katschberg Lieser-Maltatal erleben Besucher:innen einen **besinnlichen Advent** mit vielen stimmigen Momenten. So wird in der **Künstlerstadt Gmünd** im Advent eine traumhafte **musikalische und kreative Atmosphäre** geboten. Besucher:innen genießen musikalische Darbietungen, besuchen Kunsthandwerker:innen, nehmen an Bastelworkshops teil und lassen sich mit regionalen Köstlichkeiten verwöhnen. Ein ganz besonderes Erlebnis ist auch der **Adventwanderweg zu den Gössfällen im Maltatal**. Hier erwartet Besucher:innen ein **erleuchteter Pfad zum ersten Gössfall** mit Ausblick auf den Göss-Wasserfall, der durch sanfte Beleuchtung und eine wunderschöne **Holzkrrippe** stimmungsvoll eingerahmt wird.

Auch der **Adventzauber in St. Michael im Lungau** ist ein stimmungsvoller Teil der Adventszeit und rundet das vielfältige Angebot harmonisch ab.

*In the Katschberg Lieser-Maltatal region, visitors can experience a **reflective Advent** filled with heartfelt moments. During Advent, the **artist town of Gmünd** offers a **magical musical and creative atmosphere**. Visitors can enjoy musical performances, explore artisan crafts, participate in creative workshops and indulge in regional delicacies. A truly special experience is the **Advent Hiking Trail to the Göss Falls in Maltatal**. Here, a **beautifully illuminated path** leads to the **first Gössfall**, offering a stunning view of the Göss Waterfall. The scene is atmospherically framed with soft lighting and a **beautifully crafted wooden nativity scene**. Also the **Adventzauber in St. Michael im Lungau** is an atmospheric part of the Advent season.*

weitere Infos



TVB Rennweg-Katschberg

9836 Rennweg, Katschberghöhe 30

Tel: +43 4734 630

urlaub@katschberg.at

KATSCHEBRGER ADVENTWEG - WEIHNACHTEN WIE FRÜHER

Gemeinsam besinnliche Weihnachtslieder singen, den Melodien heimischer Musikanten und Chören lauschen oder sich einfach nur von der winterlichen Adventsstimmung und der märchenhaften Naturlandschaft verzaubern lassen. Tauche ein in die besinnliche Zeit - in ein Weihnachten, wie es früher einmal war. Über den **2,5km langen Wichtelweg**, startend beim **Alpengasthof Bacher**, gelangst du zu Fuß oder im Zuge einer **romantischen Pferdeschlittenfahrt zur Pritzhütte** - dem Anfangspunkt des Adventwegs. Neben den zahlreichen **Weglaternen** sorgen **Hand-Laternen zum Ausleihen** für zusätzliches Licht und eine zauberhafte Stimmung. Beim Startpunkt nach der Pritzhütte angekommen, erwarten dich auf der **2km langen Wanderung** über den **Katschberger Adventweg** zahlreiche liebevoll restaurierte **Heustadeln** und **Hütten**. Diese beherbergen in der Vorweihnachtszeit eine **Engelswerkstatt**, **Handwerksvorführungen**, **Sängerstadeln** oder **Geschichtenerzähler** uvm. Beim Kauf deines **Eintrittsarmbands** hast du die Möglichkeit zum Kauf eines **Advent-Thermobechers**, mit dem an den **Teestationen** kostenlos frisch dampfender Tee eingeschenkt wird.

KATSCHEBERG ADVENT TRAIL - CHRISTMAS AS IT USED TO BE

*Sing traditional Christmas carols together, listen to the melodies of local musicians and choirs, or simply let yourself be enchanted by the **wintery Advent atmosphere** and the **magical natural landscape**. Immerse yourself in the spirit of the season - in a Christmas just like in the old days.*

*Following the **2.5 km long Wichtelweg** (Gnome Trail), which starts at **Alpengasthof Bacher**, you can reach the **Pritzhütte** either on foot or by taking a **romantic horse-drawn sleigh ride** - the starting point of the **Katschberg Advent Trail**. In addition to numerous **lanterns lining the path**, **hand-held lanterns** available for rent provide extra light and create a truly magical atmosphere. At the starting point near the Pritzhütte, a **2 km walk** along the **Katschberg Advent Trail** awaits you, leading past lovingly restored **hay barns and huts**. During the Advent season, these charming huts house an **angel workshop**, **traditional craft demonstrations**, **singer's barns**, **storytellers**, and much more. When purchasing your **admission wristband**, you have the option to buy an **Advent thermal mug**, which allows you to enjoy unlimited freshly brewed tea at the **tea stations** free of charge.*



IMPRESSUM | IMPRINT

© April 2026

Für den Inhalt verantwortlich // *Responsible for the Content:*

Region Katschberg Lieser-Maltatal GmbH
Katschberghöhe 30, 9863 Rennweg am Katschberg, Austria
region@katschberg.at | www.katschberg.at | Tel.: +43 4734 630 225

Bildrechte // *Photo Credits:*

Region Katschberg Lieser-Maltatal GmbH, Tourismusregion Katschberg-Rennweg, Tourismusverband Malta, Tourismusverband Lieser-Maltatal, Kärnten Werbung, Fritz Breidenbach, Daniela Ebner, Ski- & Sportschule Krabath, Christoph Pfeifhofer, Lisa Derflinger, Rupert Mühlbacher, Katschbergbahnen GmbH, Landal Greenpark, Verbund AG, Nockalmstraße, Roland Holitzky, Hermine Meissnitzer, Franz Gerdl, Christian Frühauf, pexels.com, Bildarchiv NC Werbung, Pankratium Gmünd, Mountain Budget Hotel Katschberg, Künstler:innenstadt Gmünd gemeinnützige Privatstiftung, Foto Himsl, Michael Stabentheiner, Stadtgemeinde Spittal an der Drau Betriebs GmbH, Outdoor Adventures Koller, Sport Schiffer, Alpenschule Firm Sepp, Kurt Pirker, Falkensteiner Hotel Cristallo, Tourismusverband Salzburger Lungau Katschberg, Carolin Anna Pichler, Klimaberg Katschberg, Franz Gerdl, Gert Perauer, MBN Tourismus, Leo Himself, Hannes Stoxreiter, Sabine Pichorner

Grafikdesign, Konzeption & Umsetzung // *Graphic Design, Concept & Implementation:*
Region Katschberg Lieser-Maltatal GmbH

Druck // *Print:*
mst druck:optimierer GmbH

Das Aktiv- & Freizeitprogramm der Region Katschberg Lieser-Maltatal wird größtenteils von regionalen Anbietern durchgeführt. In diesen Fällen erbringt der jeweilige Anbieter die vereinbarten Leistungen in eigener Verantwortung. Vertragliche Beziehungen entstehen ausschließlich zwischen dem Gast und dem jeweiligen Anbieter, nicht mit der Region Katschberg Lieser-Maltatal. Eine Haftung seitens der Region Katschberg Lieser-Maltatal ist daher ausgeschlossen.

Alle Angaben erfolgen ohne Gewähr. Trotz sorgfältiger inhaltlicher Kontrolle übernehmen wir keine Haftung für Änderungen, Druckfehler und Irrtümer.

The activity and leisure program of the Katschberg Lieser-Maltatal region is largely carried out by local providers. In such cases, the respective provider is solely responsible for delivering the agreed services. Any contractual relationship exists exclusively between the guest and the respective provider, not with the Katschberg Lieser-Maltatal region. Therefore, the Katschberg Lieser-Maltatal region assumes no liability in these cases. All information is provided without guarantee. Despite careful content control, no liability is assumed for changes, printing errors, or omissions.

